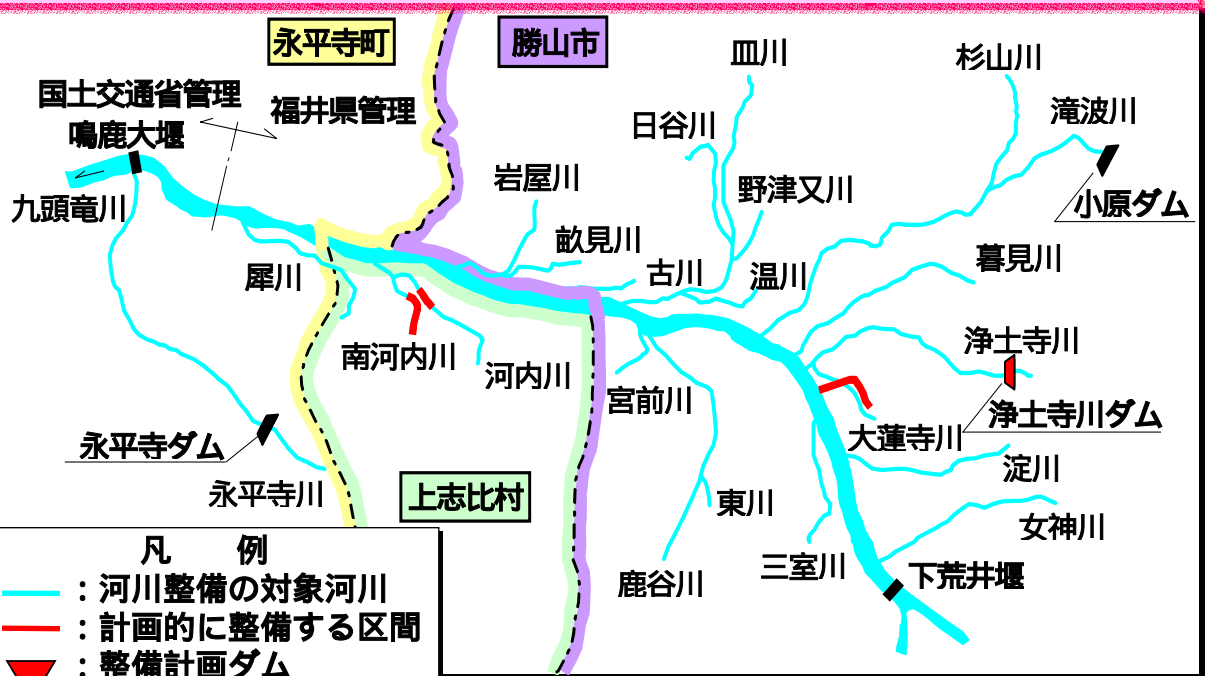


4 . 河川整備の実施に関する事項

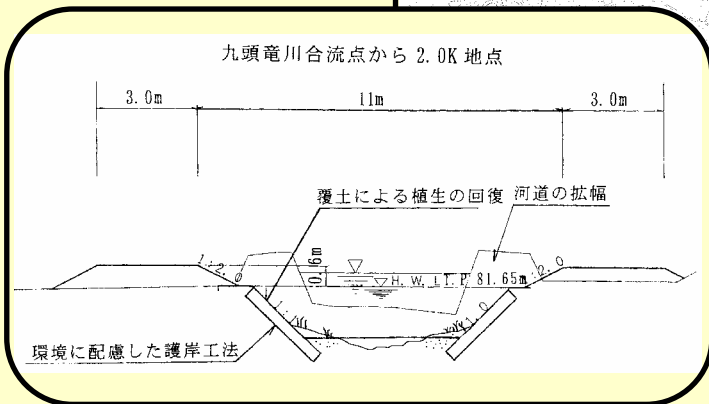
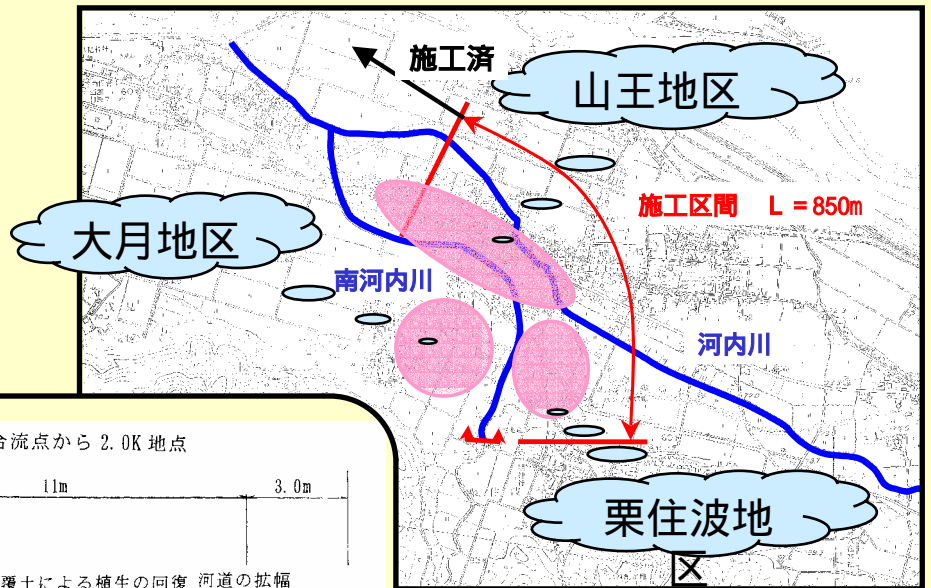
計画的に河川工事を実施する河川 (九頭竜川本川を除く)



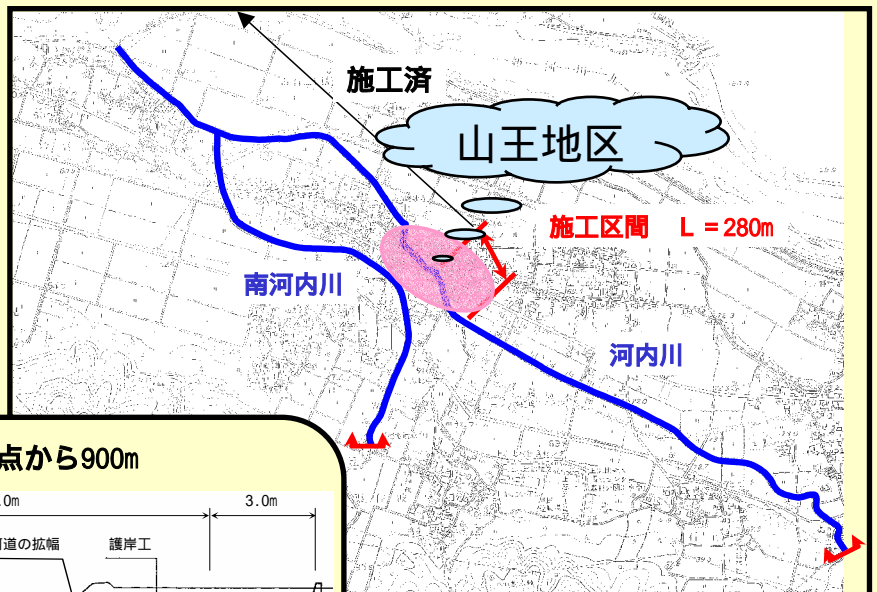
- 凡 例
- : 河川整備の対象河川
 - : 計画的に整備する区間
 - ▾ : 整備計画ダム
 - ▾ : 既設ダム
 - : 既設可動堰

南河内川の平面図、横断

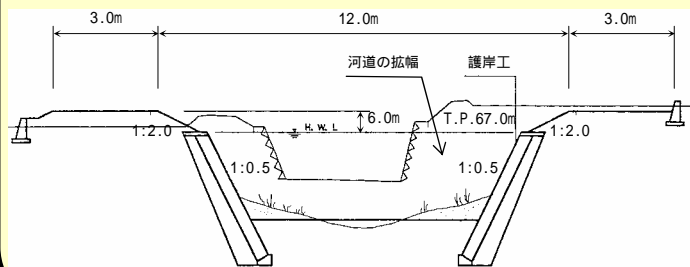
計画規模1/30年



河内川の平面図、横断図 計画規模1/30年



南河内川合流点から900m



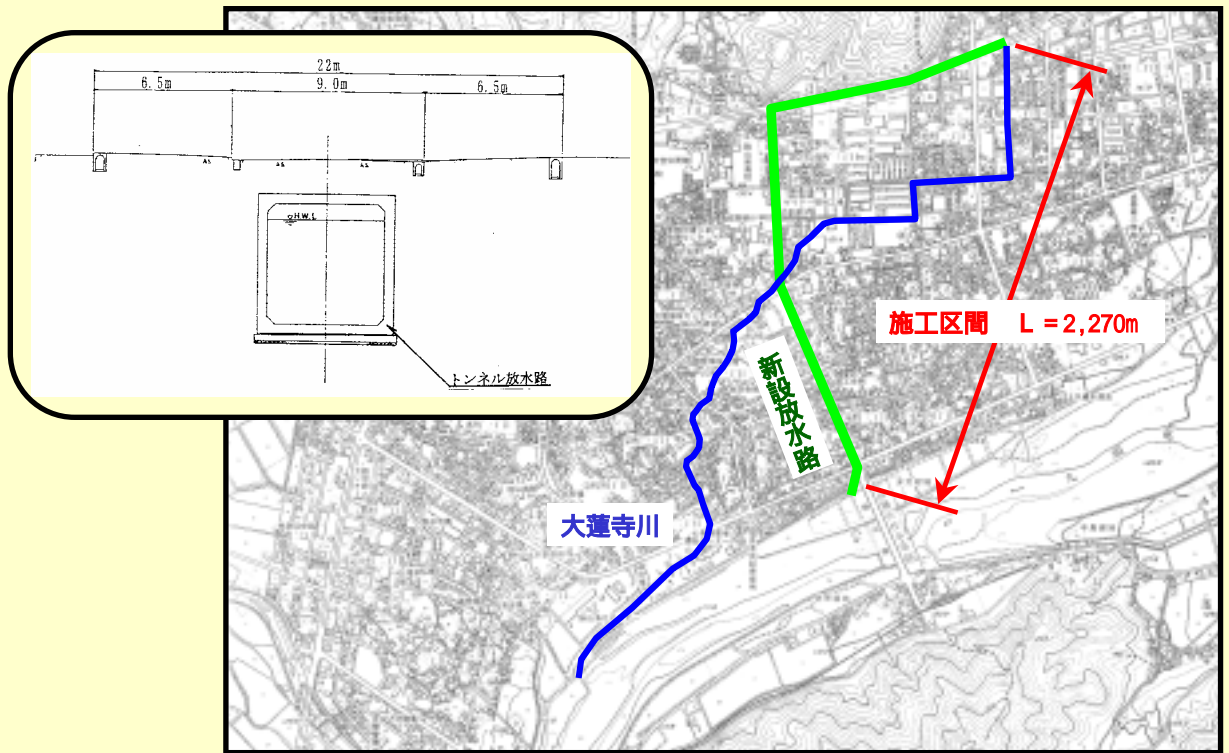
浄土寺川ダムの位置図、完成予想図

計画規模1/80年



浄土寺川ダム

大蓮寺川の平面図、断面図 計画規模1/50年



河川維持

- 河川管理施設の維持管理・災害復旧
- 防災機能の充実
- 水量・水質の監視
- 河川空間の適切な利用
- 河川環境の保全

河川の整備を総合的に 行うために必要な事項

- 地域住民との協働

- 他機関、他施策との連携