

第10回九頭竜川流域委員会

資料 - 3

河川環境の整備と保全に係わる  
目標設定の考え方について(2)

# 1. 河川環境における 論点の集約(案)

## 河川環境における論点の集約(案)

**論点1:** 現状以上に良好な河川環境の形成を目指す。

**論点2:** 河口から支川群に至るまで魚類の移動経路の確保を目指すとともに、良好なアユの生息環境について、より一層の充実を目指す。

**論点3:** 歴史・文化の発掘に努め、これら資源の有効な活用を目指す。

## 河川環境における論点の集約(案)

**論点4** : 河川環境の保全に努めつつ、適正な利用促進を目指す。

**論点5** : 地域住民が川本来の魅力にふれあえる場の創出を目指す。

# 論点1の説明

## 河川環境における論点の集約(案)と これまでに出了された意見との対応

**論点1:**現状以上に良好な河川環境の形成を目指す。



【これまでに出了された意見の例】

- ・今の状態において生物が減らない方向が、河川環境でいう原点に戻すことに一番近いと思う。(第9回)
- ・今の河川環境を維持していく方策を考えるべき。(第9回)
- ・鳥類では、5種や6種を保全してもだめな段階であり、これ以上に河川環境を悪くしないことを考えるべき。(第9回)

等

## 論点を実現するための方向

共有した環境観の形成

現状の河川環境における「良いところ(保全)」、「悪いところ(改善点)」の明確化(現状における河川環境の評価)


等

## 論点2の説明



## 河川環境における論点の集約(案)と これまでに出了された意見との対応

**論点2**: 河口から支川群に至るまで魚類の移動経路の確保を目指すとともに、良好なアユの生息環境について、より一層の充実を目指す。



【これまでに出了された意見の例】

- ・自分の子ども時代のように、魚類が遡上できる環境とすべき。(第8回)
- ・魚道が土砂で埋まったり崩れたりしている。これを改善すべき。(第9回)
- ・九頭竜川や足羽川のアユといったように、我々が誇れるものを大事にしていくべき。(第9回)

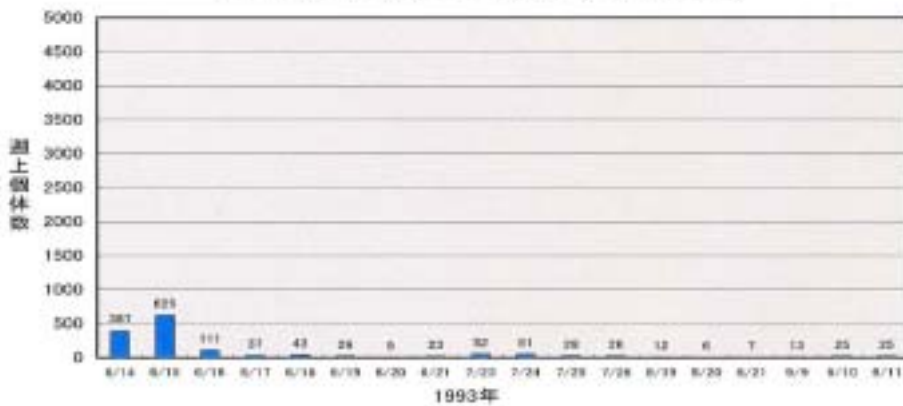
等

< 補足説明 >

# 九頭竜川鳴鹿大堰 一旧魚道一



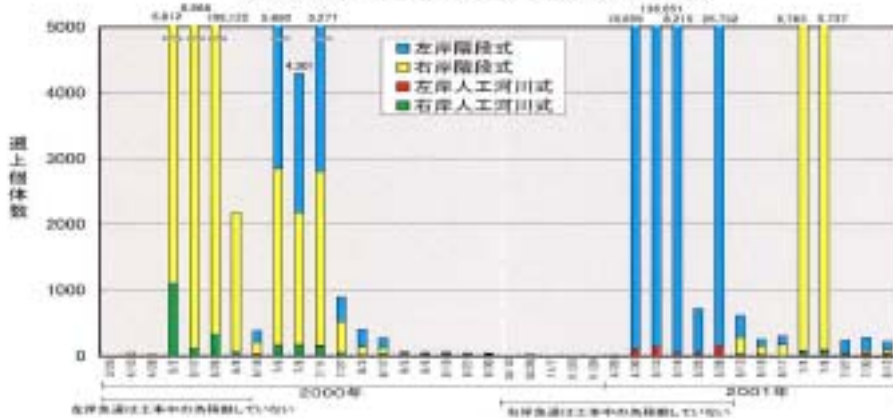
旧堰魚道遡上数(1993年調査)



# 九頭竜川鳴鹿大堰 一新魚道



九頭竜川鳴鹿大堰魚道遡上数



# 九頭竜川鳴鹿大堰 アユ遡上状況



本報記者の取材によると、大堰（Otake Dam）の貯水池にアユの遡上魚が大量に集まり、水面を泳いでいる様子が確認された。このアユは、九頭竜川から大堰の貯水池へと遡上してきたもので、その数は約100匹に達しているという。アユの遡上は、川の水質改善や生態系活性化の一環として行われている。また、このアユは、地元で漁獲されたものや、大堰の管理事務所から提供されたものもある。アユの遡上は、大堰の貯水池にアユが大量に集まり、水面を泳いでいる様子が確認された。このアユは、九頭竜川から大堰の貯水池へと遡上してきたもので、その数は約100匹に達しているという。アユの遡上は、川の水質改善や生態系活性化の一環として行われている。また、このアユは、地元で漁獲されたものや、大堰の管理事務所から提供されたものもある。

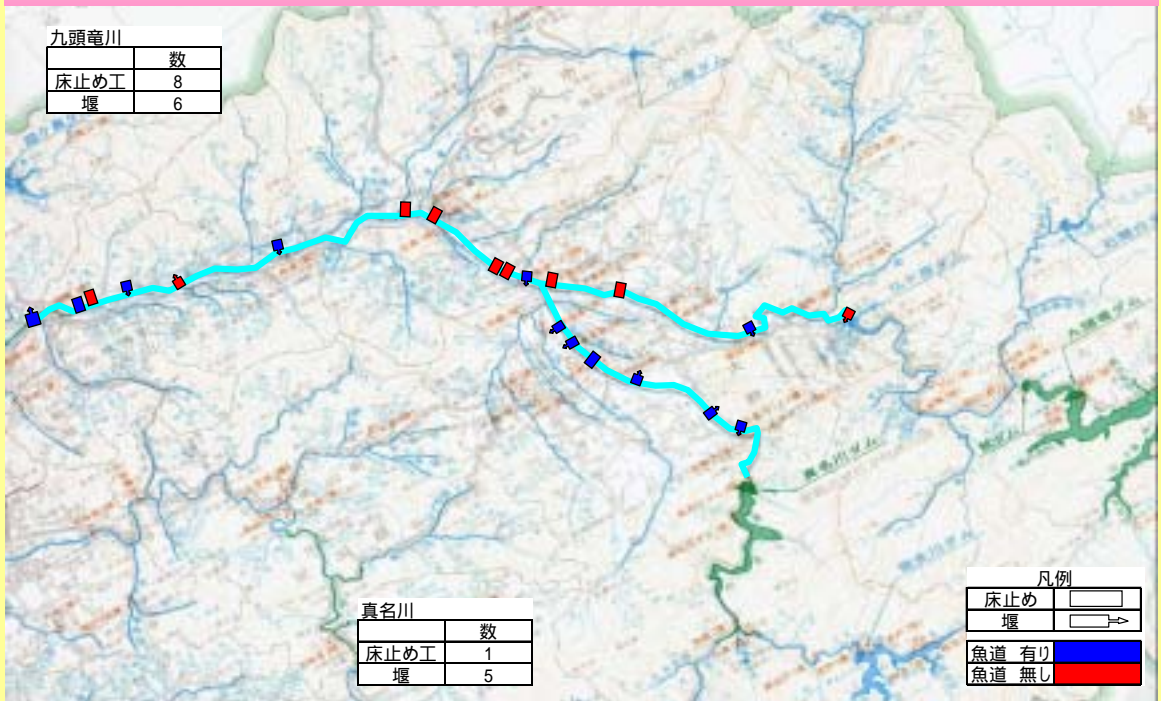
輝く銀鱗  
アユ乱舞  
九頭竜川・そ上活性化

福井新聞 (H13.5.8)

アユの遡上状況

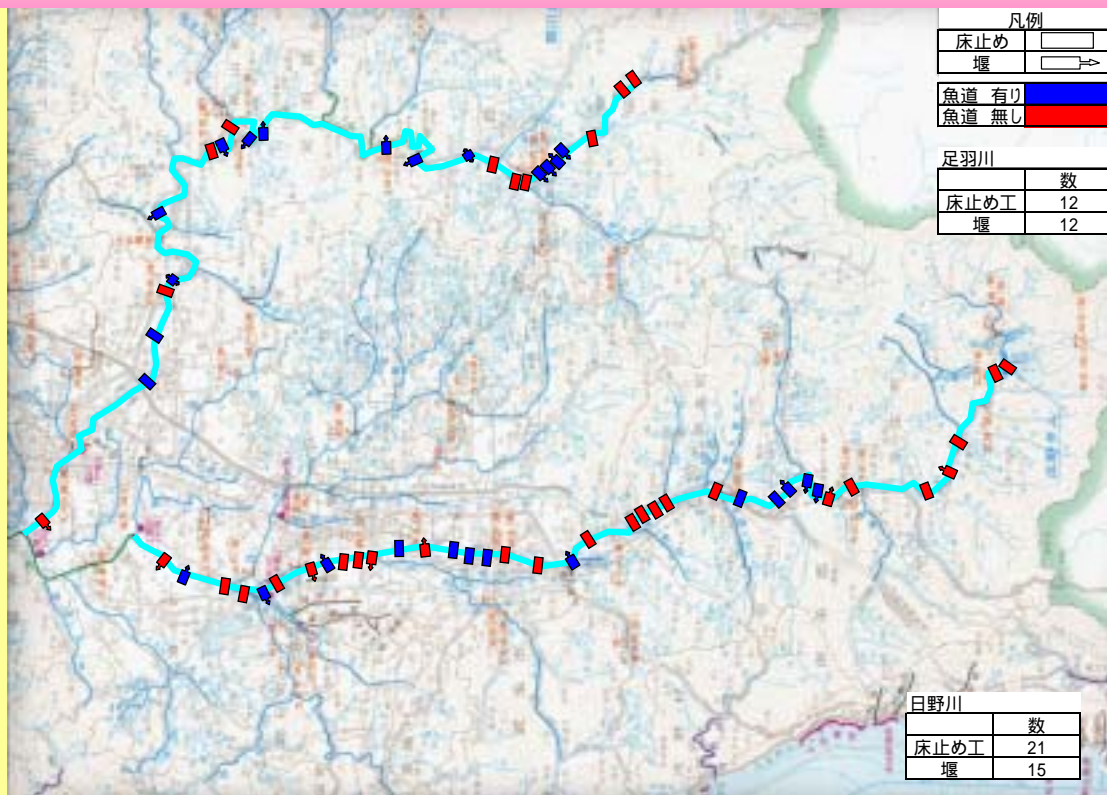
13

# 九頭竜川・真名川の河川横断施設位置 図





# 日野川・足羽川の河川横断施設位置図



## 論点を実現するための方向

魚道の設置

機能していない魚道の改善

魚類生息のための健全な流量確保

(瀬切れ区間の解消、出水による攪乱作用の回復等を含む)

渇水対策の推進

水質の向上 等



## 論点3の説明

## 河川環境における論点の集約(案)と これまでに出了された意見との対応

**論点3**：歴史・文化の発掘に努め、これら  
資源の有効な活用を目指す。



【これまでに出了された意見の例】

- ・九頭竜川の清流で人々がはぐくみ育ってきたこれまで歴史を次世代に継承することが必要。(第4回)
  - ・九頭竜川を中心とする歴史(川の名前の由来、渡舟等)は興味深く、河川環境の目標の中にこの視点を入れるべき。(第9回)
  - ・河川に係わる歴史・文化が一つの個性となる点が抜けている。九頭竜川とその係わりについての情報を知る必要がある。(第9回)
- 等

< 補足説明 >

## 川の名前の由来

九頭竜川、日野川、足羽川

## 川や水にまつわる歴史・文化

川や水にまつわる文化遺跡・碑

河川舟運・渡舟・舟橋

川や水にまつわる祭り

## 治水・利水に係わる歴史・遺産

治水に係わる歴史・遺産

利水に係わる歴史・遺産

## 川の名前の由来

九頭竜川、日野川、足羽川について

## 九頭竜川の名前の由来

・九頭竜川の名前の由来については、例えば以下のような説があるが、いつから九頭竜川と呼ばれるようになったかは未詳である。

：寛平元年(889年:平安時代前期)、平泉寺の白山権現が尊像を川に浮かべたところ、一身九頭の竜が現れた。

：承平の頃(931年頃:平安時代前期)越前の国土を護るために置かれた「黒竜大明神」の前に流れる川を「黒竜川(こくりゅう川)」と呼ぶようになった。

：莊園当時の絵図には「崩川(くずれ川)」と記されている。

## 日野川の名前の由来

・日野川という名前に統一されたのは、明治以降とされている。

：「東大寺領道守荘開田絵図(776年：奈良時代中期)」の中で「味真川」とされており、これは浅水川の上流が味真野にはじまるためとされている。

：「源平盛衰記(鎌倉時代)」の中では「日野河」と記されており、これは日野山の西側を北流するためとされている。

：「越前地理便覧(1685年：江戸時代前期)」では、中上流域を「日野川」、中下流域を「白鬼女川(しろきじょ川)」とされている。また、夜叉ヶ池の信露貴(しろき)神社から「信露貴川」ともされている。

## 足羽川の名前の由来

・足羽川という名前で統一されたのは、江戸時代中期以降とされている。

：「東大寺領道守荘開田絵図(776年：奈良時代中期)」の中で「生江川(いくえ川)」と記されている。

：荘園当時の絵図では「北庄川」と記されている。

：「越前地理便覧(1685年：江戸時代前期)」では、上流を「池田川」、下流を「市波川」と記されている。



## 川や水にまつわる文化

川や水にまつわる文化遺跡・碑

河川舟運・渡舟・舟橋

川や水にまつわる祭り

# 川や水にまつわる文化遺跡・碑






淵竜の池




船橋の黒龍神社（福井市）



真名姫立像

# 河川舟運



# 渡舟



明鹿の渡し場跡 (永平寺町)



宮ノ渡跡 (勝山市)



現在の宮の渡付近 (勝山市)

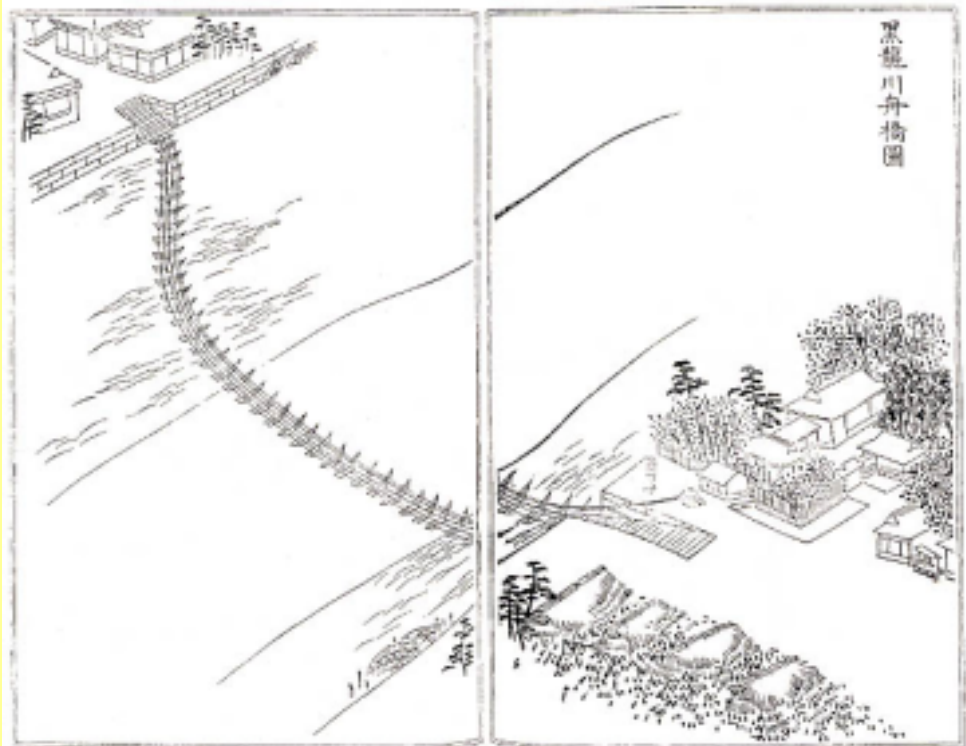


小舟渡跡 (勝山市)





# 舟橋



舟橋の絵図（※越前国名蹟考）

## 川や水にまつわる祭り



水海川でのみそぎ(池田町)



灯籠流し(永平寺町)



勝山左義長まつり(勝山市)

# 治水・利水に係わる歴史・遺産

治水に係わる歴史・遺産

利水に係わる歴史・遺産



## 治水に係わる歴史・遺産



木部輪中絵図 (江戸時代)

## 治水に係わる歴史・遺産





三国港突堤



春江堤防の築堤記念碑

## 利水に係わる歴史・遺産



越中三又

## 論点を実現するための方向

歴史・文化的資源の伝承  
(広報資料等によるPR等)

遺跡を活用した園地等の整備  
(歴史・文化的資源の価値を正しく伝承するサイン類の整備等)

等

## 論点4の説明

## 河川環境における論点の集約(案)と これまでに出了された意見との対応

**論点4**：河川環境の保全に努めつつ、適  
正な利用促進を目指す。



【これまでに出了された意見の例】

- ・地域活性化や生態系保全を含めて整備メニューを検討すべき。(第7回)
- ・幅広い年齢層の人に河川に親しんでもらう必要がある。ある程度のゾーニングも場合によっては必要。(第9回)

等

< 補足説明 >

河川利用に係わる既往計画

九頭竜川水系河川環境管理基本計画



九頭竜川水系河川空間管理計画



## 九頭竜川水系河川環境管理基本計画

当該計画は、平成2年に旧建設省、福井県及び岐阜県が治水・利水機能を確保しながら、九頭竜川水系の河川環境の保全と利用について適正な管理に資するために策定した指針。

【主な記載事項】

- ・河川空間の適正な保全と利用に関する基本構想
- ・事業実施に関する基本方針
- ・河川工事及び占用許可にあたって配慮すべき事項 等

## 九頭竜川水系河川空間管理計画

当該計画は、「九頭竜川水系河川環境管理基本計画」に基づき、河川空間の保全と利用が課題となっている地域において、治水・利水機能を確保しながら、**地域社会の意向や将来の動向を包括し、長期的視野にたって策定した指針。**

【主な記載事項】

- ・空間配置計画
- ・施設整備計画 等

## 空間配置計画に記されるゾーニング区分

### 都市ブロック

連続する広い高水敷を活用したスポーツ・レクリエーションの場、植生や野鳥・田園風景に親しめる場として整備。

### 近郊田園ブロック

田園や街並みの地域性豊かな景観にふれながら、豊かな流れや清冽なせせらぎに親しめる場、魚捕りや水遊び等を通じて河川が有する自然性に親しめる場として整備。

## 空間配置計画に記されるゾーニング区分

### 山間ブロック

貴重な自然環境の保全を基調とし、周辺の資源、景観等に配慮した上で、自然観察の場として整備。

## 陸域(高水敷)空間のゾーニング

### 自然利用ゾーン

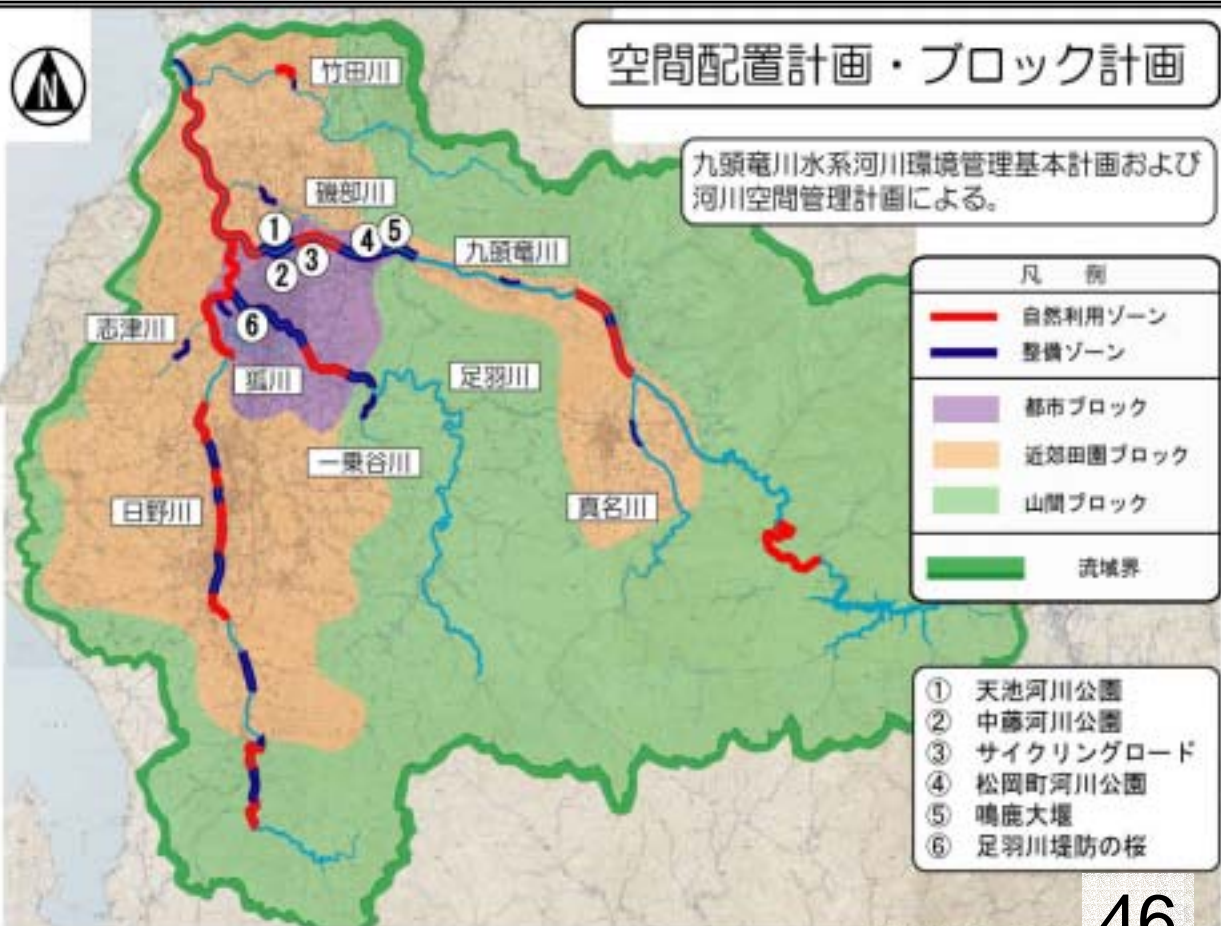
河川特有の自然環境や景観を活かし、自然観察や野草広場等、準自然的な環境を整備し、散策や自然志向のレクリエーション活動ができる場として利用することが望ましい空間。

### 整備ゾーン

高水敷や河岸等を活用し、多目的広場、公園、運動広場、親水護岸、遊歩道等の整備を行い、各種レクリエーション、スポーツ活動、水辺イベント等ができる場として利用することが望ましい空間

## 空間配置計画・ブロック計画

九頭竜川水系河川環境管理基本計画および河川空間管理計画による。



### 凡 例

- 自然利用ゾーン
- 整備ゾーン
- 都市ブロック
- 近郊田園ブロック
- 山間ブロック
- 流域界


- ① 天池河川公園
- ② 中藤河川公園
- ③ サイクリングロード
- ④ 松岡町河川公園
- ⑤ 鳴鹿大堰
- ⑥ 足羽川堤防の桜



九頭竜川天池河川公園



足羽川堤防の桜



九頭竜川河川公園(松岡町)



流れに沿って、長く続くサイクリングロード

## 論点を実現するための方向

水域における利用規制  
(プレジャーボートの不法係留等)

整備ゾーンへのアクセスの改善  
(堤防天端の動線としての連続性、背後地  
域からのスムーズなアプローチ等)

等



## 論点5の説明

## 河川環境における論点の集約(案)と これまでに出了された意見との対応

**論点5**：地域住民が川本来の魅力にふれ  
あえる場の創出を目指す。



### 【これまでに出了された意見の例】

- ・川に棲む生物や水との触れ合いから、川の大切さを理解させることが重要。このためには、子供たちがかわと触れ合える場を確保していくべき。(第4回)
- ・住民との連携による持続可能(後世への継承)な親水施設とすべき。(第4回)

等

## 論点を実現するための方向

川に棲む生物や直接水とふれあえる川づくり

川本来の自然体験活動や川の大切さを学べる場の確保

等

## スライド26番の詳細

1. オランダ人デ・レーケの名が刻まれている「明岩益造の墓」(三国町町宿 雄島公民館庭)
2. 竜が棲んでいると恐れられていた「淵竜の池」(坂井町下兵庫)
3. 継体天皇の息女のうぶ湯を汲んだ長田神社境内にある「長田池」(春江町西長田)
4. 石塚神社境内にある「石座」(春江町石塚)
5. 継体天皇の母である「振姫御座終焉乃地碑」(春江町姫王)
6. 明治時代の九頭竜川改修を記念する「春江堤防築堤記念碑」(春江町石塚)
7. 人物や動物、船、家屋などの彫刻のある銅鐸が出土した「井ノ向遺跡」(春江町井ノ向)
8. 高向の宮跡とされている「高向神社」(丸岡町高田)
9. 継体天皇ゆかりの「久米田神社」(丸岡町下久米田)
10. 国史跡の「六呂瀬山古墳群」(丸岡町上久米田)
11. 土肥家に伝わる「もみ仏」(丸岡町下金屋)
12. 春日山古墳・泰還寺古墳出土石棺(松岡町)
13. 祇王祇女屋敷跡(福井市三郎丸町)
14. 西藤島公民館近くに建つ「治水謝恩碑」(福井市三郎丸町)
15. 新田排水機場の東郷重三筆の「竣工記念碑」(福井市土橋町)
16. 中角橋畔に建つ「九頭竜川震災復旧記念碑」(福井市舟橋新町)
17. 舟橋の黒龍神社(福井市舟橋町)
18. 笏谷石採掘跡の「石切不動明王」(福井市明里)
19. 笏谷石採掘跡で河戸があった「舟巖洞」(福井市加茂河原)
20. 足羽神社境内の九頭竜川修治碑・足羽山の継体天皇石像と碑(福井市足羽)
21. 毛矢の黒龍神社(福井市毛矢)
22. 柴田神社に残る「舟橋を結んだ鎖」と柴田勝家像(福井市中央)
23. 浅水川改修を記念して建立された「防水記念碑」(福井市江端町 日吉神社境内)
24. 西光寺にある柴田勝家の墓(福井市左内町)
25. 「底喰川改修費」(福井県乾徳1丁目 京福電鉄三国線西福井駅前)
26. 新田義貞の戦没伝説地「新田塚」(福井市新田塚 新田塚公園)
27. 九頭竜川改修に貢献した「杉田鶉山翁立像」(福井市砂子坂町 川西コミュニティセンター)
28. 九頭竜川再改修着手に尽力した「熊谷太三郎像」(福井市中央 中央公園内)
29. 芝原用水に関わりのある「川上神社」(福井市志比口)

## スライド29番の詳細

### ・九頭竜川

ア．新保渡 イ．山岸渡 ウ．折戸渡 エ．布施田渡 オ．江上渡 カ．高屋渡 キ．中角渡  
ク．鳴鹿渡 ケ．小舟渡 コ．新保渡（比島渡） サ．中島渡 シ．箱ノ渡ノ跡（大渡）  
ス．柿ヶ島渡 セ．筏渡 ソ．筏渡 タ．下山渡

### ・日野川

チ．山形渡 ツ．糖溜渡 テ．安居大渡 ト．安居小渡 ナ．清水尻渡 ニ．久喜津渡  
ヌ．清水山渡 ネ．下石田渡 ノ．白鬼女橋 ハ．村国渡 ヒ．帆山渡 フ．東大道渡  
ヘ．鯖波渡 ホ．田辺渡（浅水川）

### ・足羽川

マ．毛屋渡 ミ．前波渡 ム．朝谷渡

### ・竹田川

メ．鐘鑄渡 モ．今市渡 ヤ．布目渡 ヨ．番田渡

### ・北潟湖

ヨ．蔵崎渡