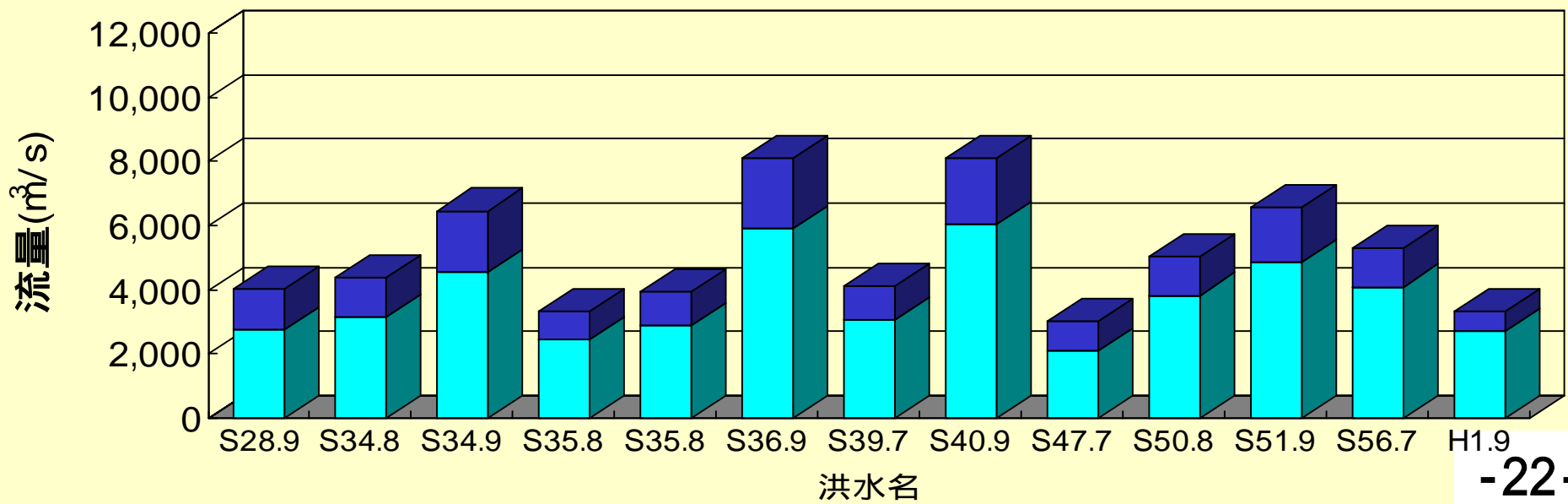
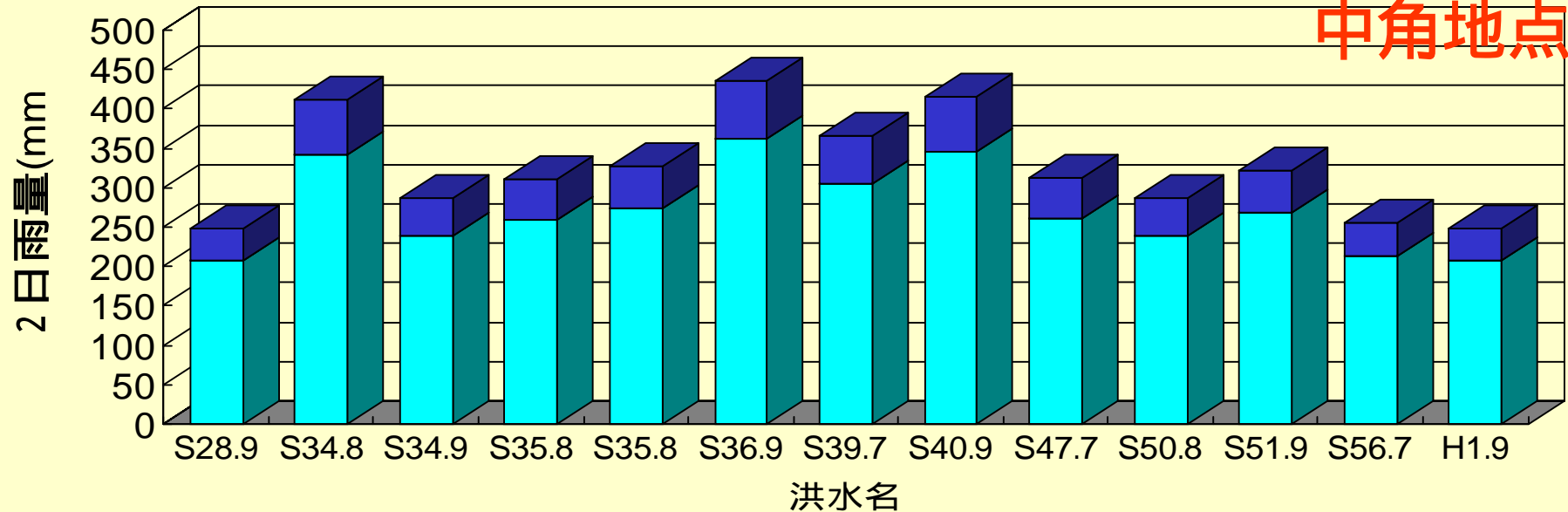


4. モデルによるシミュレーション結果

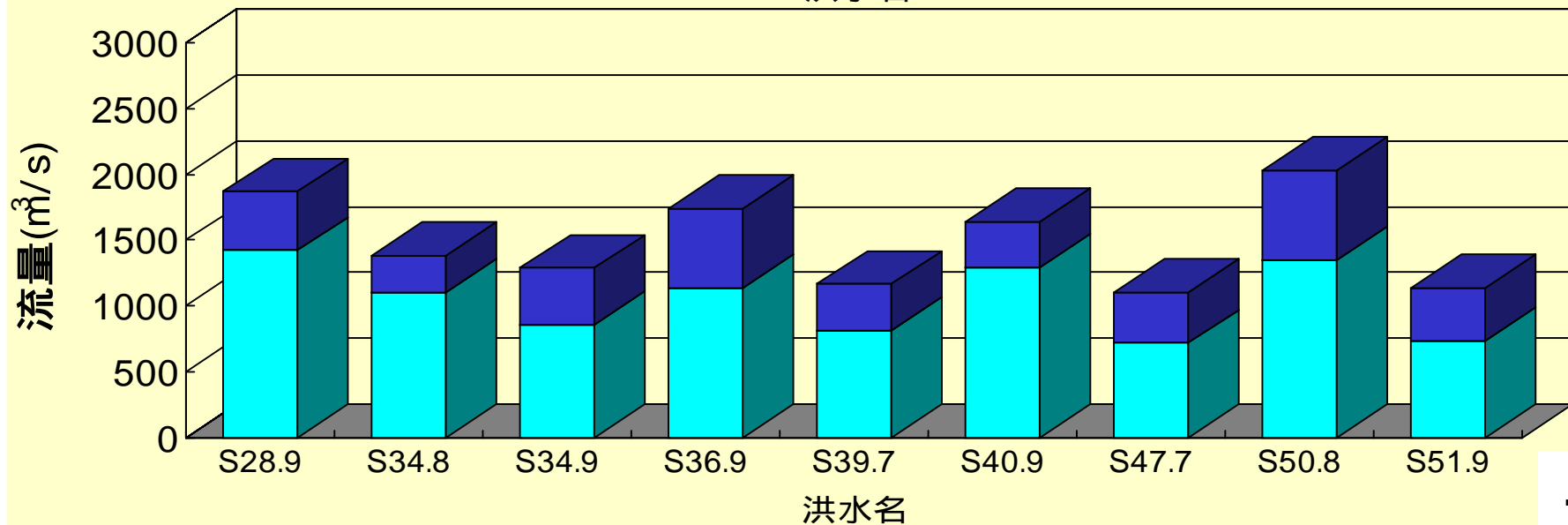
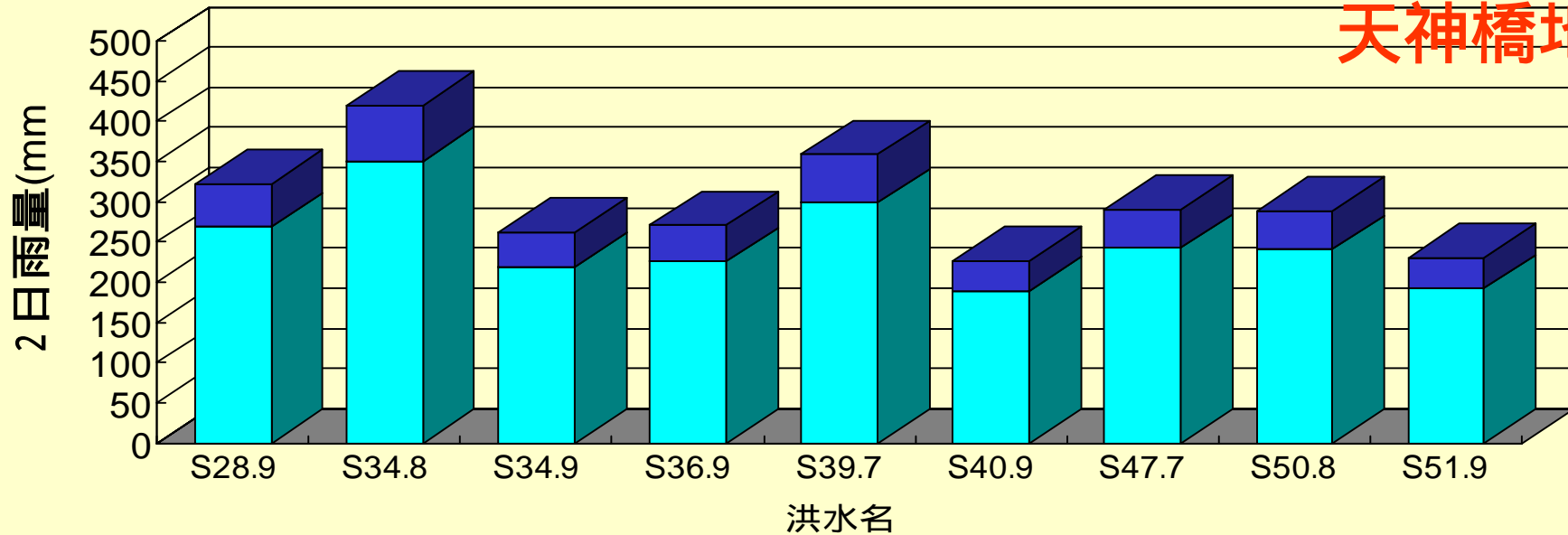
主要洪水の雨量と流量の関係(1.2倍)

中角地点

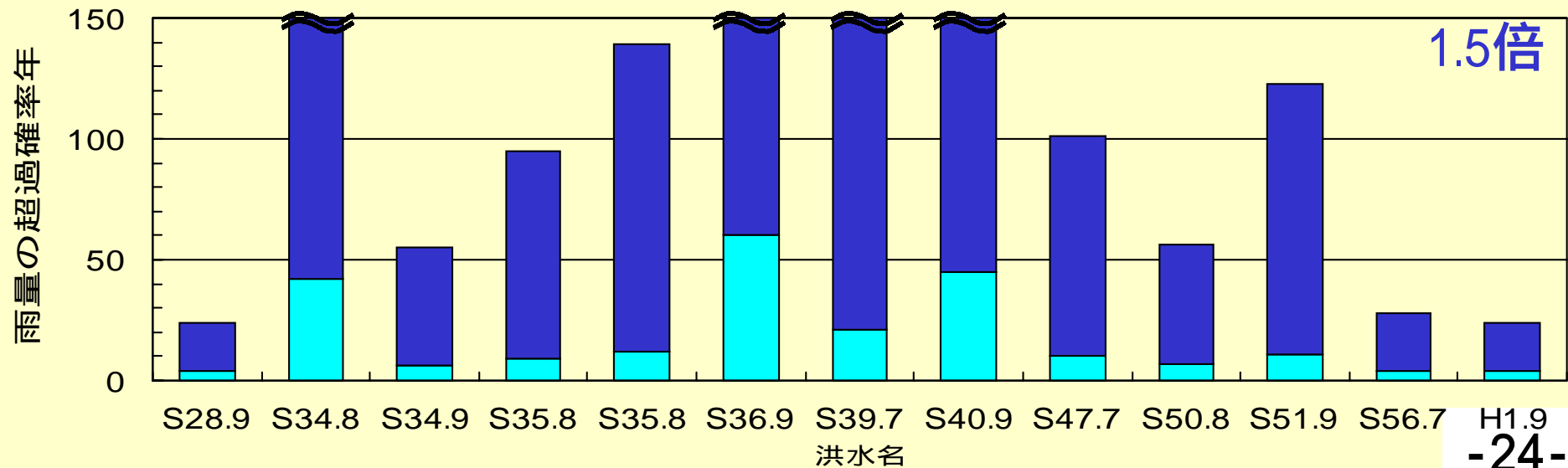
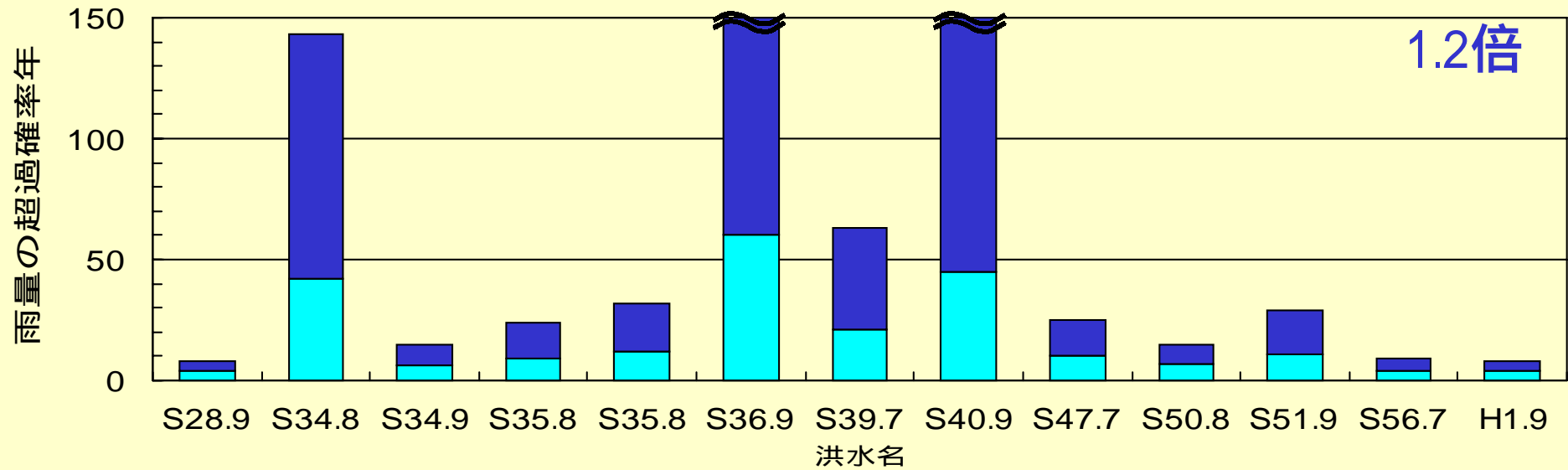


主要洪水の雨量と流量の関係(1.2倍)

天神橋地点

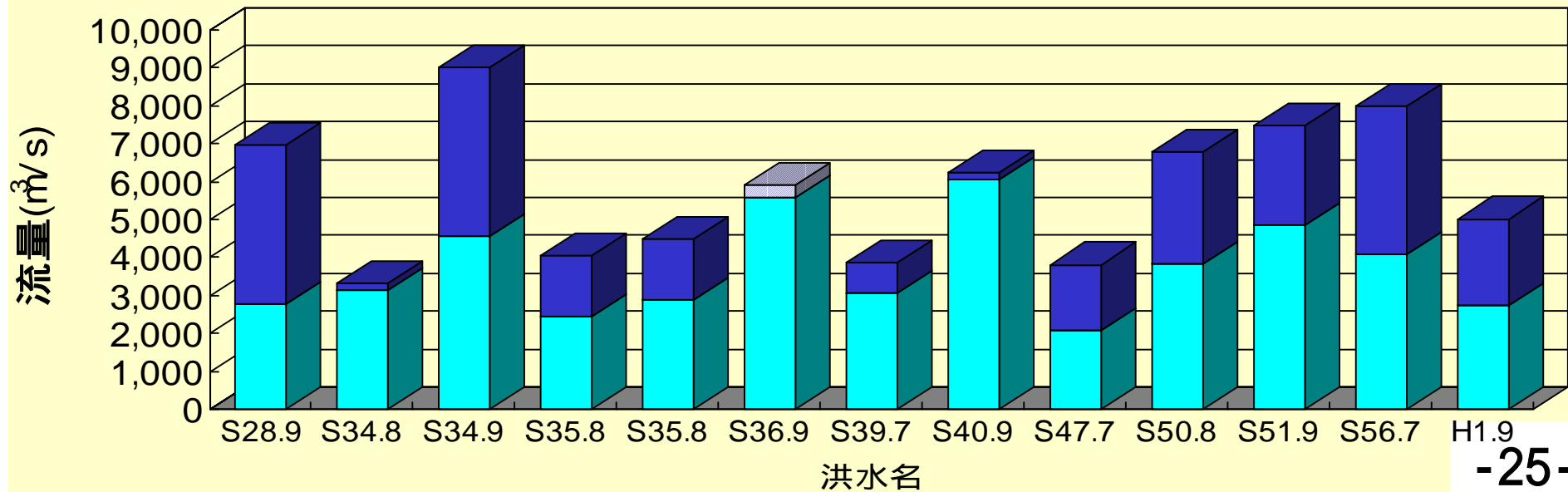
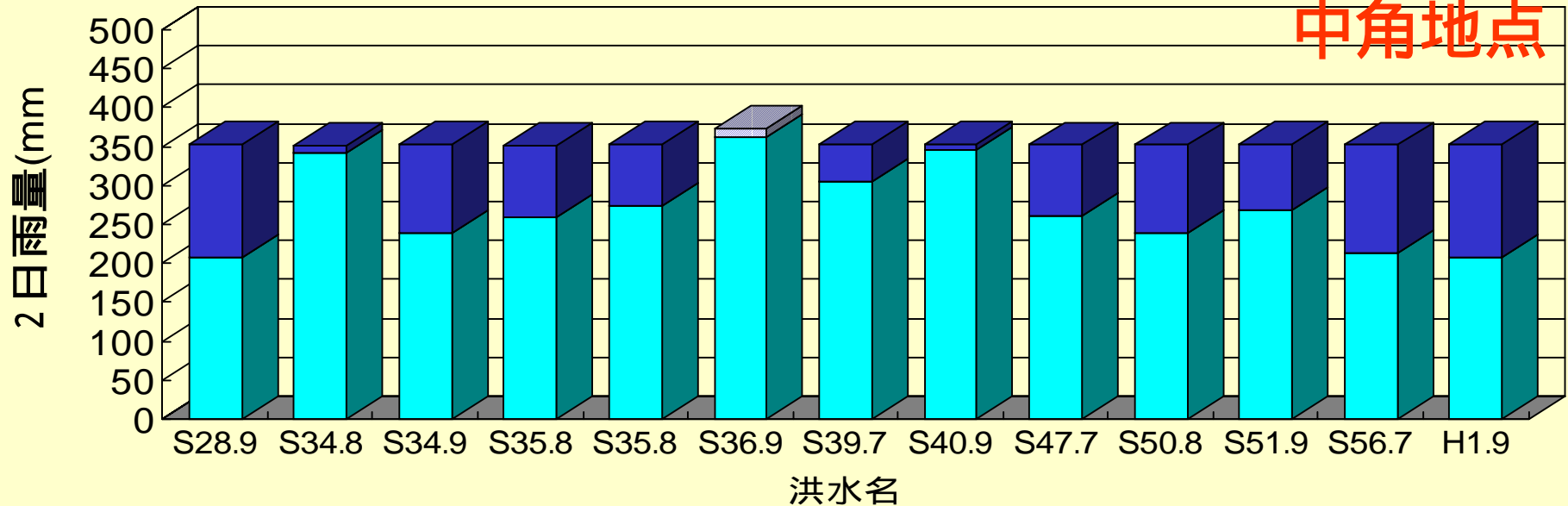


主要洪水の雨量と確率の関係 (中角地点)

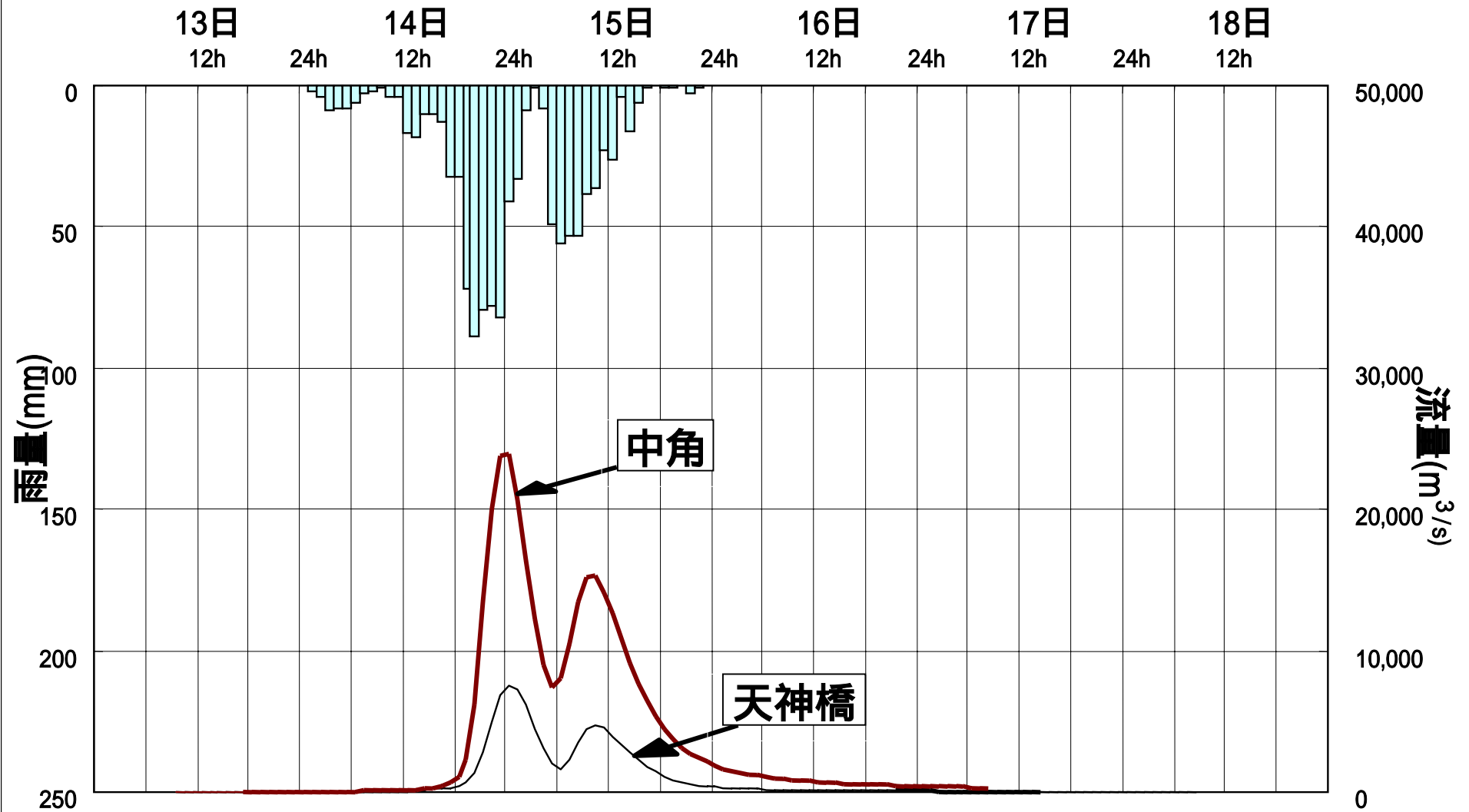


主要洪水の雨量と流量の関係【1/50規模(352mm)】

中角地点



既往最大降雨による計算結果



S40.9 奥越豪雨

ダムの効果 (中角地点)

笹生川ダム

(S32)

九頭竜ダム

(S43)

真名川ダム

(S54)

