

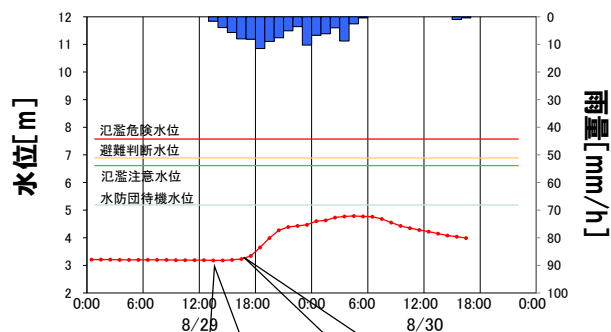
『平成28年8月 台風10号』
に係る取組効果について

平成28年8月30日

九頭竜川・北川減災対策協議会

- 台風10号出水においては、関係市町がタイムラインに基づいて早い段階から河川情報を収集。
- 气象台からの気象情報及び降雨・水位予測結果より、台風上陸時点から逆算した樋門等水防箇所の点検時期(-14h)が夜間にあたり、かつ水位上昇が予想された為、点検を前倒して実施した。

台風10号対応時



注意体制発令(14:00)を発令し、早い段階で関係市町に河川情報、水位予測等の情報提供

河川情報、予測の情報提供を受け重要水防箇所の点検を実施 (15:00点検完了)

気象予測より台風の上陸時期から逆算される水防箇所の点検が夜間になると予想されること、及び水位予測の結果から、これより河川水位の上昇が予想されるため、タイムラインにある樋門点検時期(-14h)を前倒して実施した。

適切な水防活動の実施

平常時の取組

①全市町長と事務所長のトップセミナーを実施

②九頭竜川・北川減災対策協議会の開催 (6/4)

③各市町で避難勧告に着目したタイムラインを作成

福井河川国道事務所

①水位情報の提供
(電話、Eメール)

調査課長

②電話連絡
(携帯)

副所長

③電話連絡
(携帯)

事務所長

④ホットライン
(携帯)

受信確認

担当課長

担当部長

市町長

自治体

- 台風10号出水においては、関係市町がタイムラインに基づいて早い段階から河川情報を収集。
- 小浜市、若狭町では福井河川国道事務所等から得た北川の水位情報及び水位予測を踏まえ、高塚水位観測所の水防警報(出動)発令前の段階から管理者が重要水防箇所を巡視。


台風10号対応時

8/29 14時頃～

水防警報(出動)発令前の段階から小浜市、若狭町の水防担当機関が重要水防箇所を巡視
(15:00点検完了)



三味線堀樋門



市ヶ淵樋門

平常時の取組

小浜市、若狭町の水防機関と北川・遠敷川の重要水防箇所について共同点検を実施

開催日: 11/27 (H27)

参加者: 小浜市、若狭町、消防署、消防団、福井河川国道事務所



共同点検の様子

○小浜市、若狭町では気象台、福井河川国道事務所等から得た気象、水象情報をもとに、**タイムライン**に沿って行動を行った結果、台風10号の上陸時期(30日18時頃)0hから逆算した樋門点検時期(-14h)が夜間に当たり点検作業が困難なため、事前の点検を実施した。(29日 15:00 点検完了)

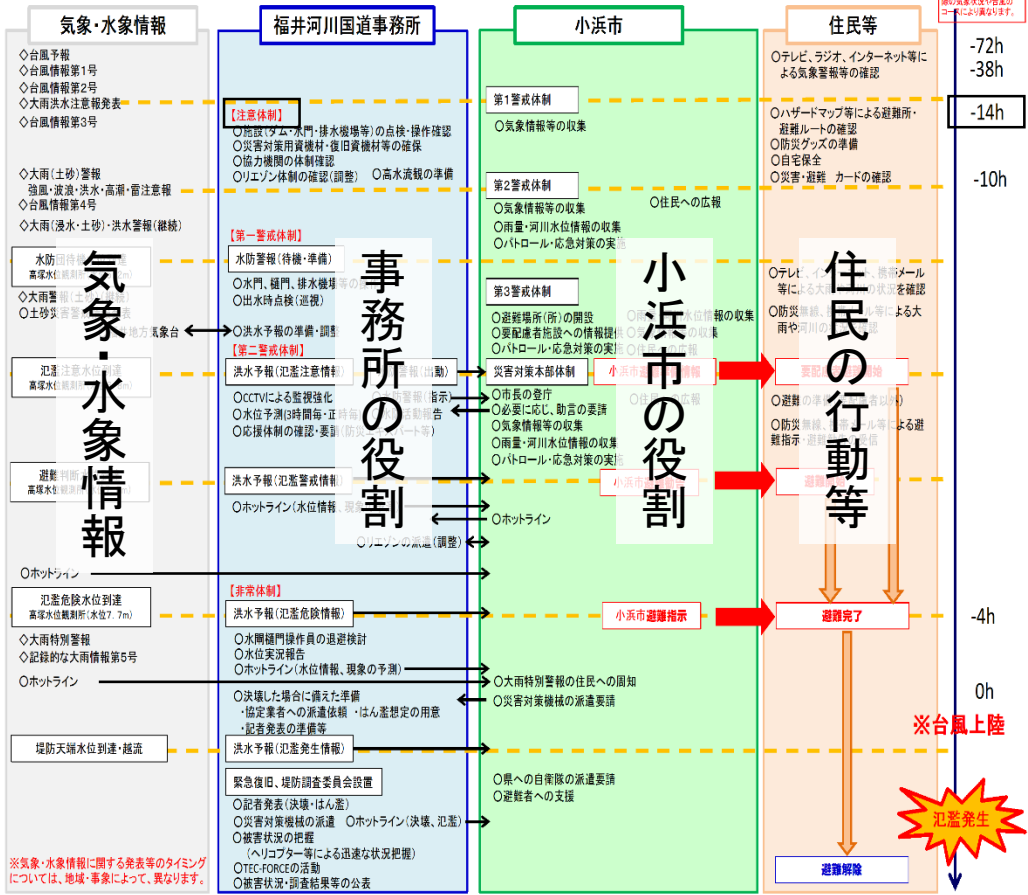
台風の接近・上陸に伴う洪水を対象とした、直轄河川管理区間沿川の市町村の避難勧告の発令等に着目した**タイムライン**(防災行動計画)(案)

北川水系北川【小浜市】福井河川国道事務所

※本タイムラインは北川洪水予報区間の小浜市の区間(左岸0.0k~7.3k、右岸0.0k~5.7k付近)を対象としています。

※避難勧告等の判断・伝達マニュアル作成ガイドライン(案)(内閣府:平成26年4月)を参考に作成。また、都道府県からの情報もあるが、別愛している。

※詳細については、本協議会事務局のホームページに掲載してあり、実際の発生状況や台風のコースにより異なります。



タイムライン(小浜市)

台風10号の本邦接近

気象台 : 13:31 大雨注意報発令(小浜市)
福井河川 : 14:00 注意体制発令

福井河川国道より、小浜市・若狭町に降雨・水位予測結果の情報を提供。



水位予測情報及び台風情報から、タイムラインにおける施設点検時期である14時間が夜間に当たるため点検を前倒して実施

台風10号の本邦上陸

