

- 視察ポイント**
- ・ 植生の繁茂状況
 - ・ 透筋が固定化
 - ・ 砂礫河原を形成する河床材料

砂礫河原の経年変化

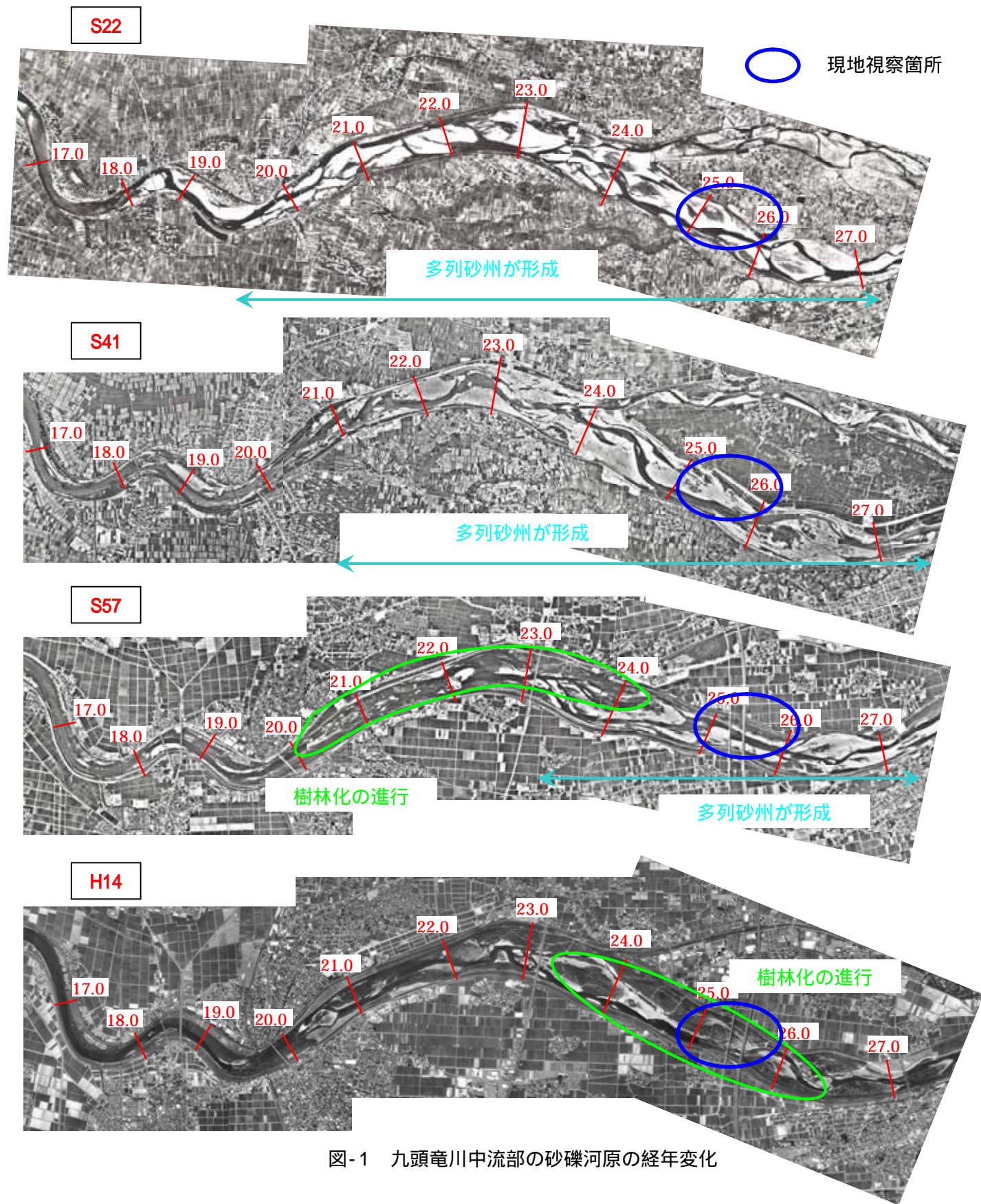


図-1 九頭竜川中流部の砂礫河原の経年変化

砂礫河原面積及び横断面の経年変化

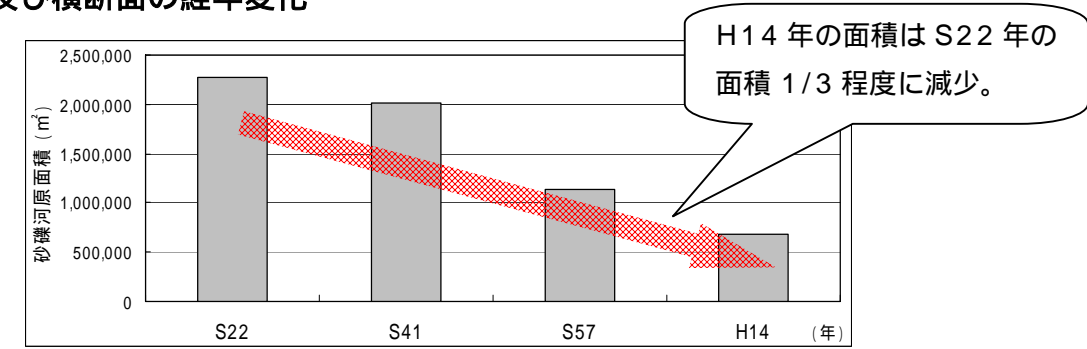


図-2 砂礫河原面積の推移

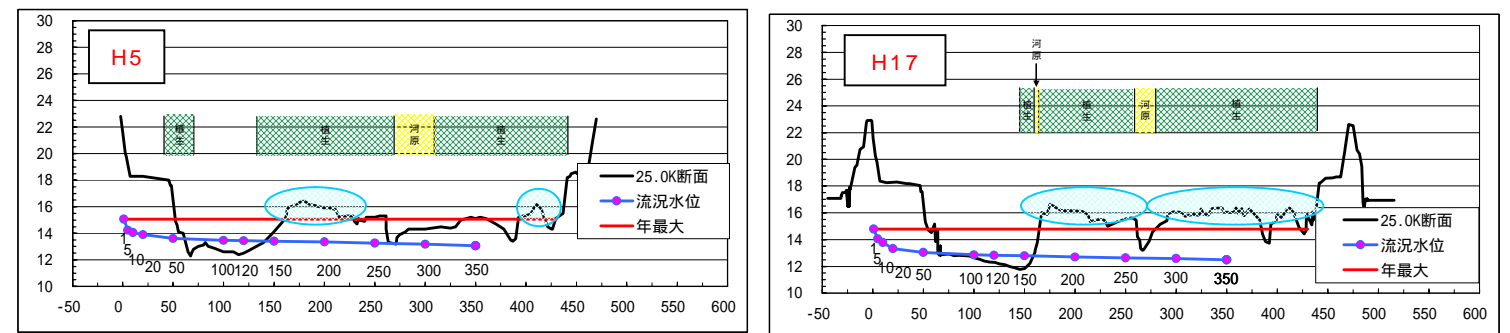


図-3 25.0k地点横断面の経年変化

○ : 通年で冠水しない陸地

中角地点年最大流量

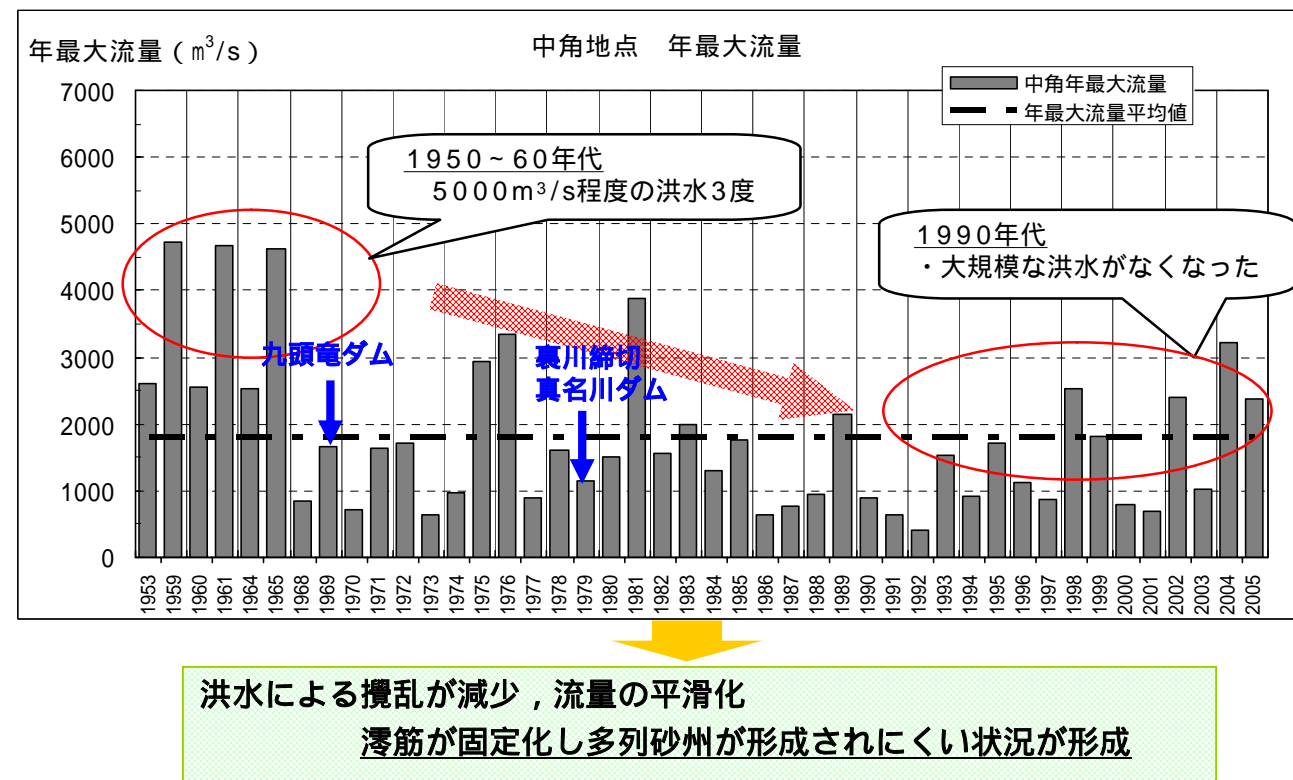


図-4 中角地点年最大流量