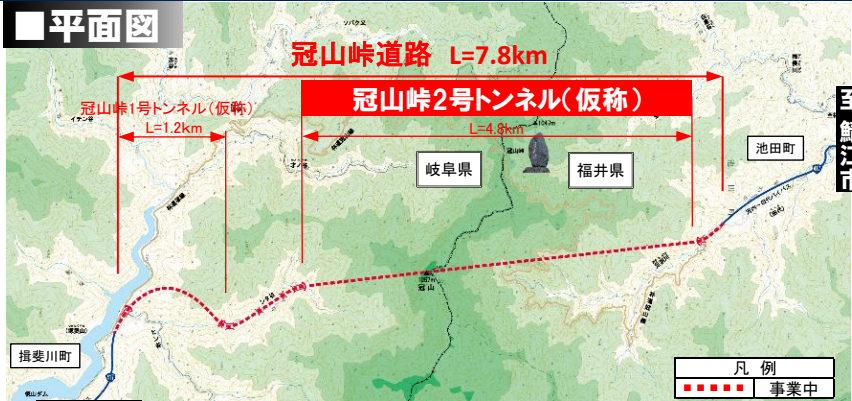


R1.10.31現在 冠山峠2号トンネル（仮称）の掘削進捗は約78%（約3,777m）です。

位置図

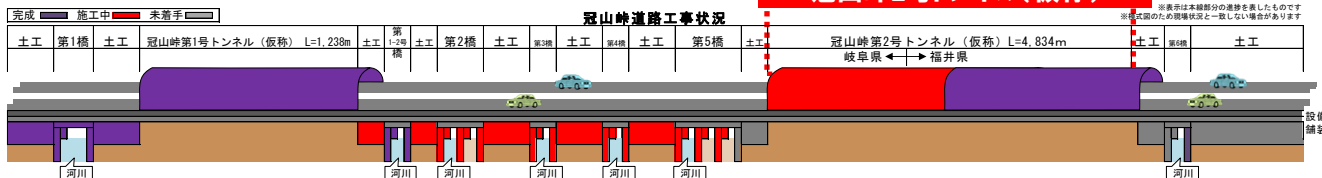


■平面図



至大垣市

至鯖江市

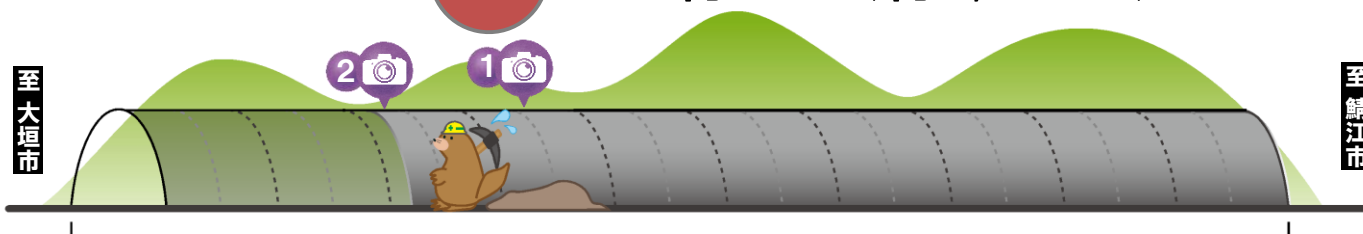


冠山峠2号トンネル(仮称)の進捗状況

進捗率:  78% 約78% (約3,777m)

至大垣市

至鯖江市



トンネル全長約4,834m

- ① トンネル坑内の状況です。
- ② トンネル坑内の状況です。



※冠山峠2号トンネル(仮称)は、令和元年5月28日、県境に到達しました。