

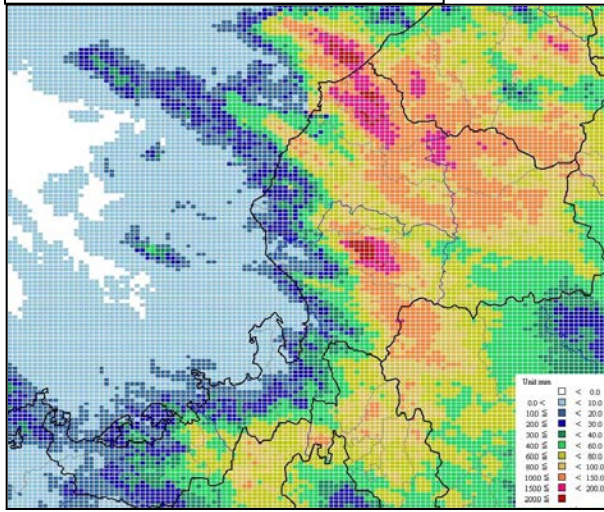
平成24年7月 越前市東部集中豪雨での 福井河川国道事務所の対応

平成24年7月



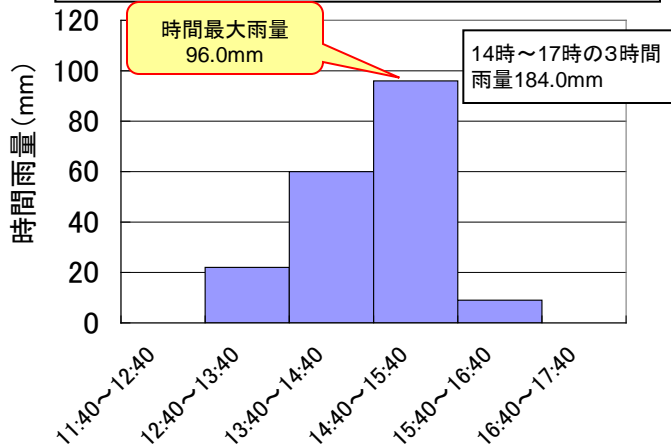
近畿地方整備局 福井河川国道事務所

24時間降水量分布



平成24年7月20日13時から21日13時までの24時間積算降水量。越前市の東部では200ミリを超えている。越前市余川では96mm/hの猛烈な雨を観測。(福井地方气象台提供)

越前市余川 時間雨量(H24.7.20)



※出典: 福井県土木部

越前市内の主な被害状況

建物被害 433棟

(1) 住宅被害

一部破損	床上浸水	床下浸水	計
8	47	165	220

(2) 非住宅被害(倉庫、車庫、土蔵等)

半壊	一部破損	浸水	計
2	6	143	151

(3) 事業所、工場等被害

半壊	一部破損	浸水	計
1	6	55	62

国道、県道、市道の被害

国道

被災路線	地係	被災実績	復旧状況
国道417号	南坂下町	土砂崩れによる通行止L=50m	21日18時30分一部片側交互通行、土砂除去済

県道

被災路線	地係	被災実績	復旧状況
菅生武生線	新田町、中津町	土砂流出による通行止	通行可
鯖江今立線	中津山町	道路冠水による通行困難	通行可
武生美山線	粟田部町	道路冠水による通行困難	通行可
武生池田線	中居町	道路損傷による通行止	当分の間通行止

市道

被災路線	地係	被災実績	復旧状況
市道156号線	余川町	道路冠水、土砂等堆積(道路上、側溝内)	応急対応完了、側溝・水路内土砂撤去中
市道127号線	檜尾谷町	道路冠水、土砂等堆積(道路上、側溝内)	復旧完了
市道547号線	中居町	土砂等堆積(道路上、側溝内)	復旧完了
市道600号線	南小山町	道路冠水、土砂等堆積(道路上、側溝内)	復旧完了
市道704号線	大滝町	道路冠水、土砂等堆積(道路上、側溝内)	復旧完了
市道700号線	粟田部町	道路冠水、土砂等堆積(道路上、側溝内)	復旧完了
市道709号線	南坂下町	土砂崩れ	復旧完了

河川の被害状況

河川名	地係	被災実績	復旧状況
月尾川	島町	護岸決壊	大型土のうによる仮復旧済 調整により、県において災害復旧事業の予備中
月尾川	八石町	中印大橋下流で護岸一部崩壊L=20m	調整により、県において災害復旧事業の予備中
月尾川	八石町	護岸背面土砂流出	調整により、県において災害復旧事業の予備中
岡本川	大滝町	流木等による閉塞に伴う氾濫	流木除去により復旧済
鞍谷川	粟田部町	越流による堤内浸水被害	水引き平常水位に復帰

※8月3日現在 越前市災害対策本部資料(越前市HPより)



※7月21日 日刊県民福井より

鞍谷川(粟田部町)



岡本川の氾濫状況



南小山町



月尾川(島町)



大滝町



南坂下町



国道417号(南坂下町)



鞍谷川(余川町)



檜尾谷町



越前市からの要請を受けて、災害復旧支援を実施(7月20日～26日)

○災害対策現地情報連絡員(リエゾン)の派遣

7月20日～7月24日 延べ5名派遣

活動内容：越前市災害対策本部にリエゾンを派遣し、被災内容及び復旧状況の情報収集、並びに支援活動の連絡調整

国交省リエゾン活動状況(7月22日越前市災害対策本部会議)



○側溝に堆積した土砂の除去

7月23日 活動場所：余川町、粟田部町

7月24日 活動場所：粟田部町

7月25日 活動場所：粟田部町

7月26日 活動場所：余川町



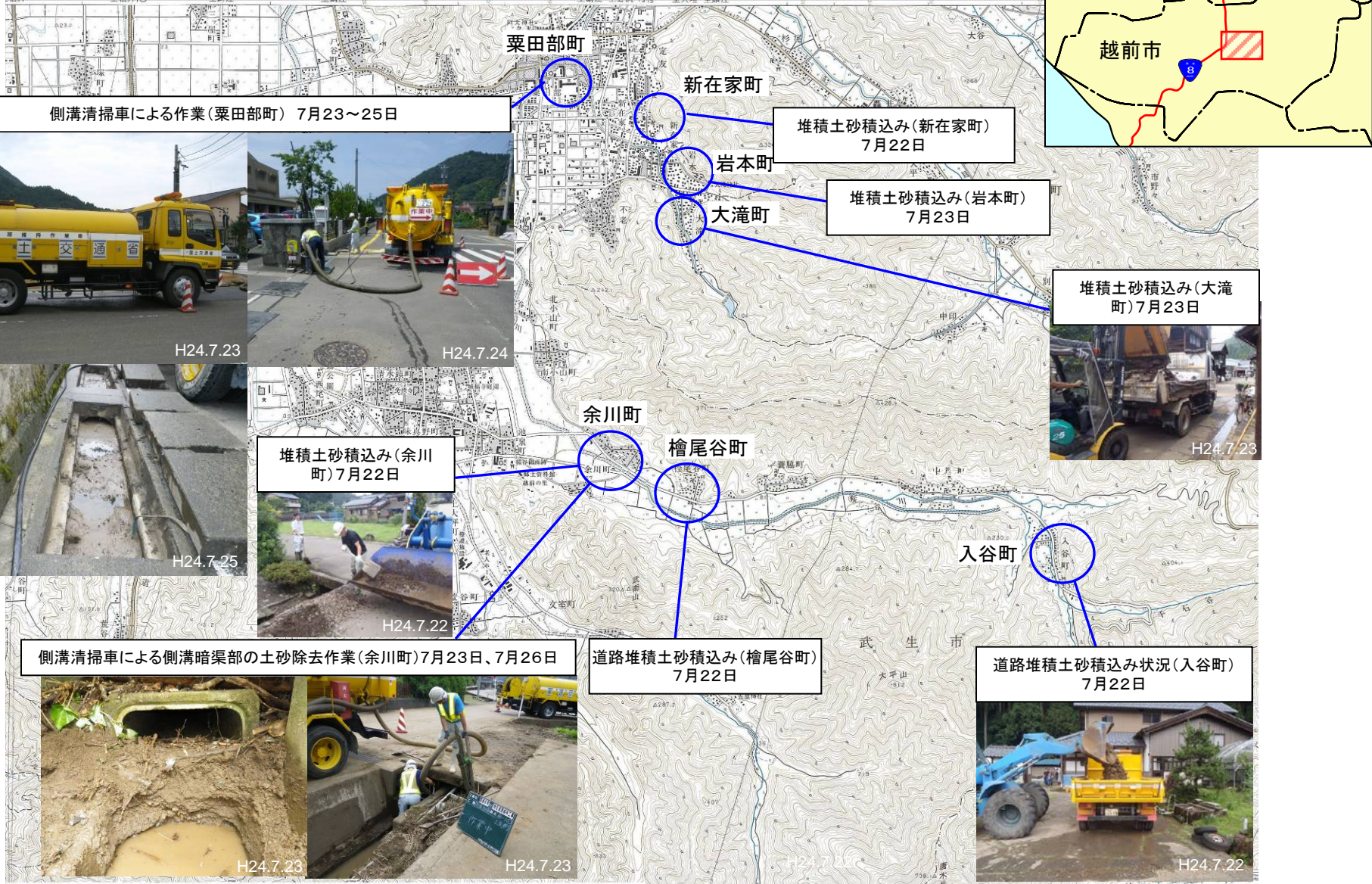
活動内容：雨水とともに流出して道路排水溝(暗渠等)に堆積した土砂を側溝清掃車及び排水管清掃車(各1台)を用いて除去し、排水機能を回復

○堆積土砂等の除去・運搬

7月22日 活動場所：余川町、檜尾谷町、入谷町、新在家町

7月23日 活動場所：大滝町、岩本町

活動内容：被災集落の道路に堆積した土砂や流木等の除去・運搬





側溝清掃車による作業(余川町)7月23日、7月26日

作業前

作業後



側溝清掃車による作業(栗田部町) 7月23～25日

作業前

作業後

