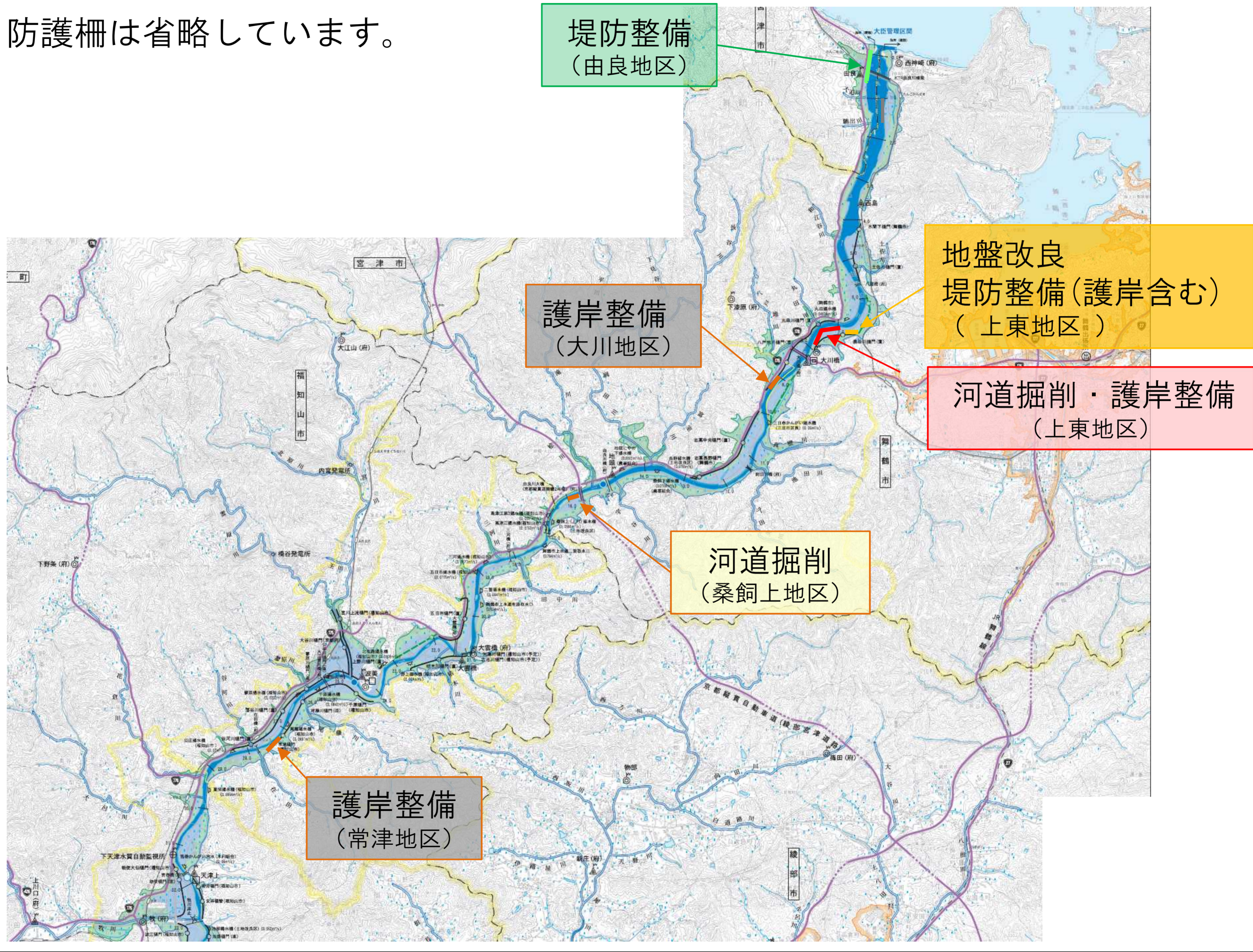
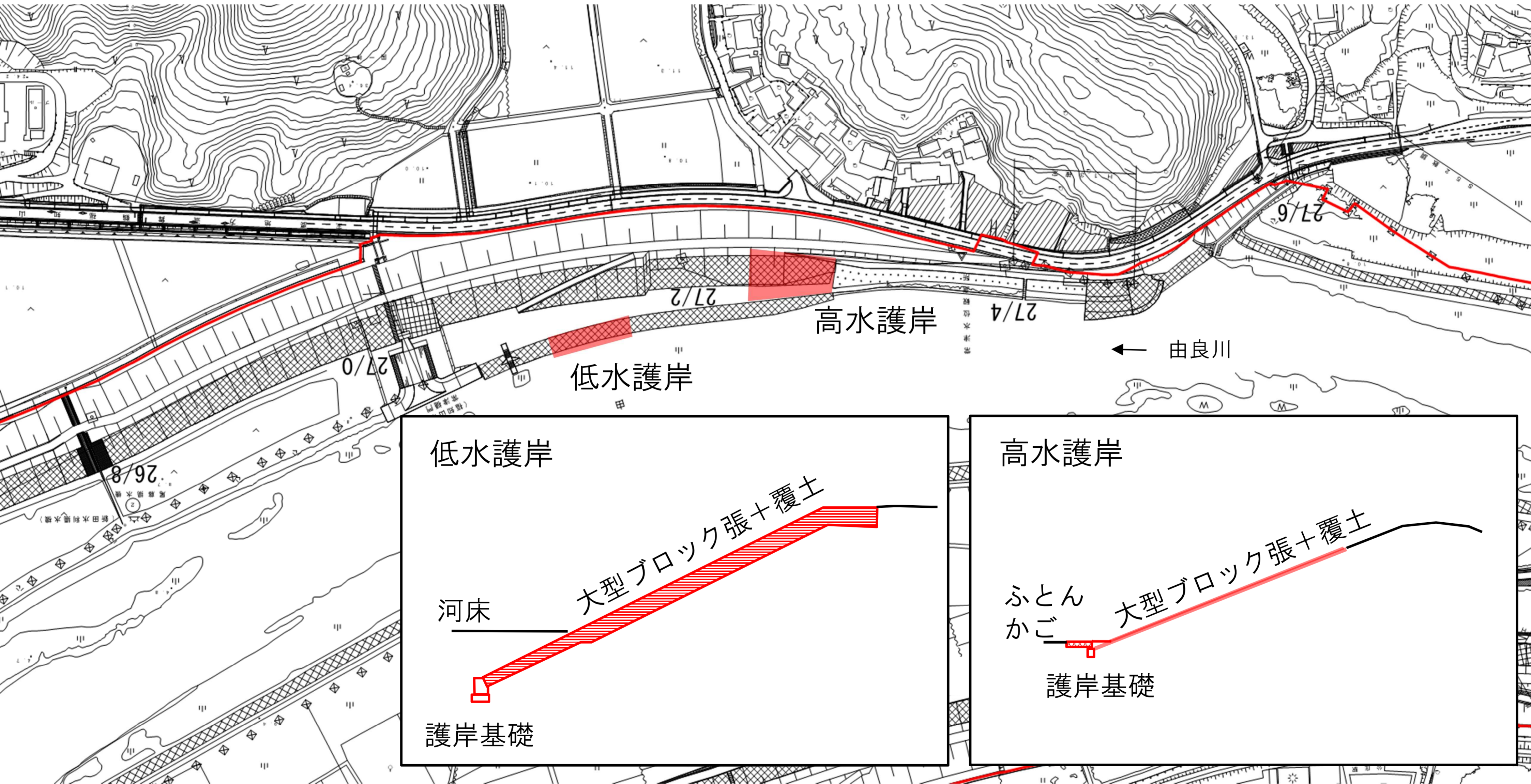


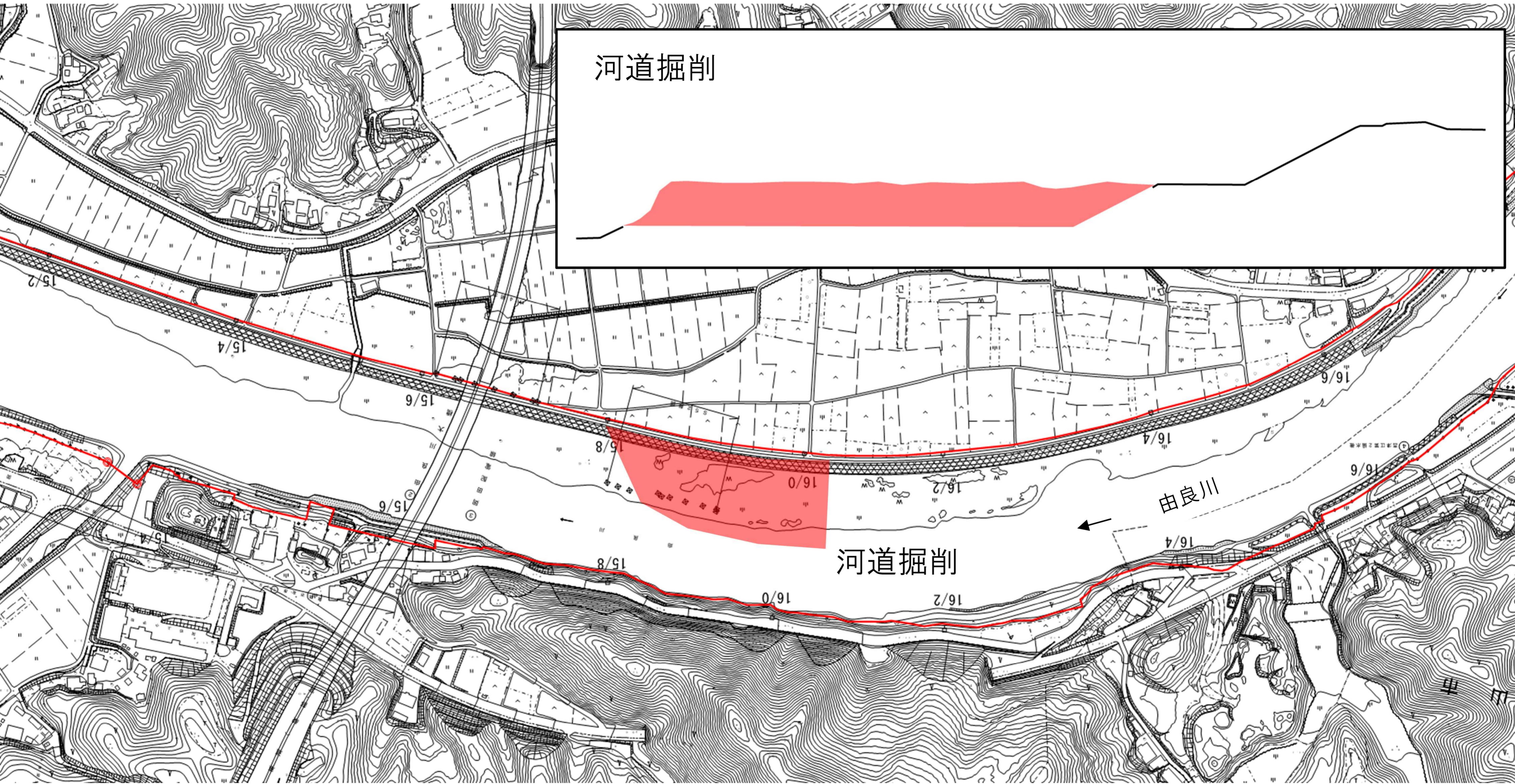
# 令和5年度 工事箇所図(下流部-舞鶴出張所管内)

※坂路・防護柵は省略しています。

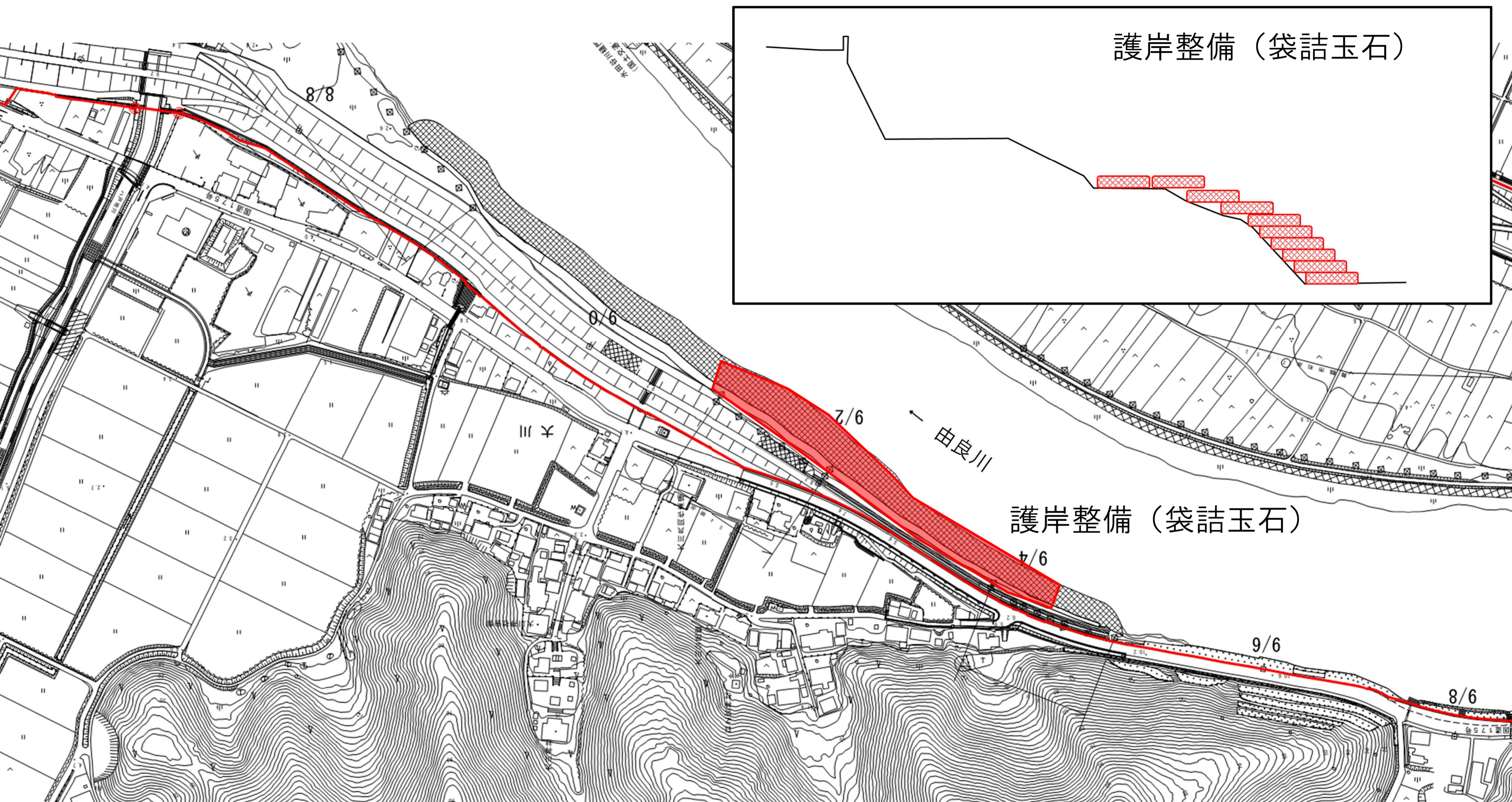




工事件名	契約年月日 (当初)	工期
由良川常津地区護岸整備工事	R5.3.28	R5.7.1 ~ R6.2.29

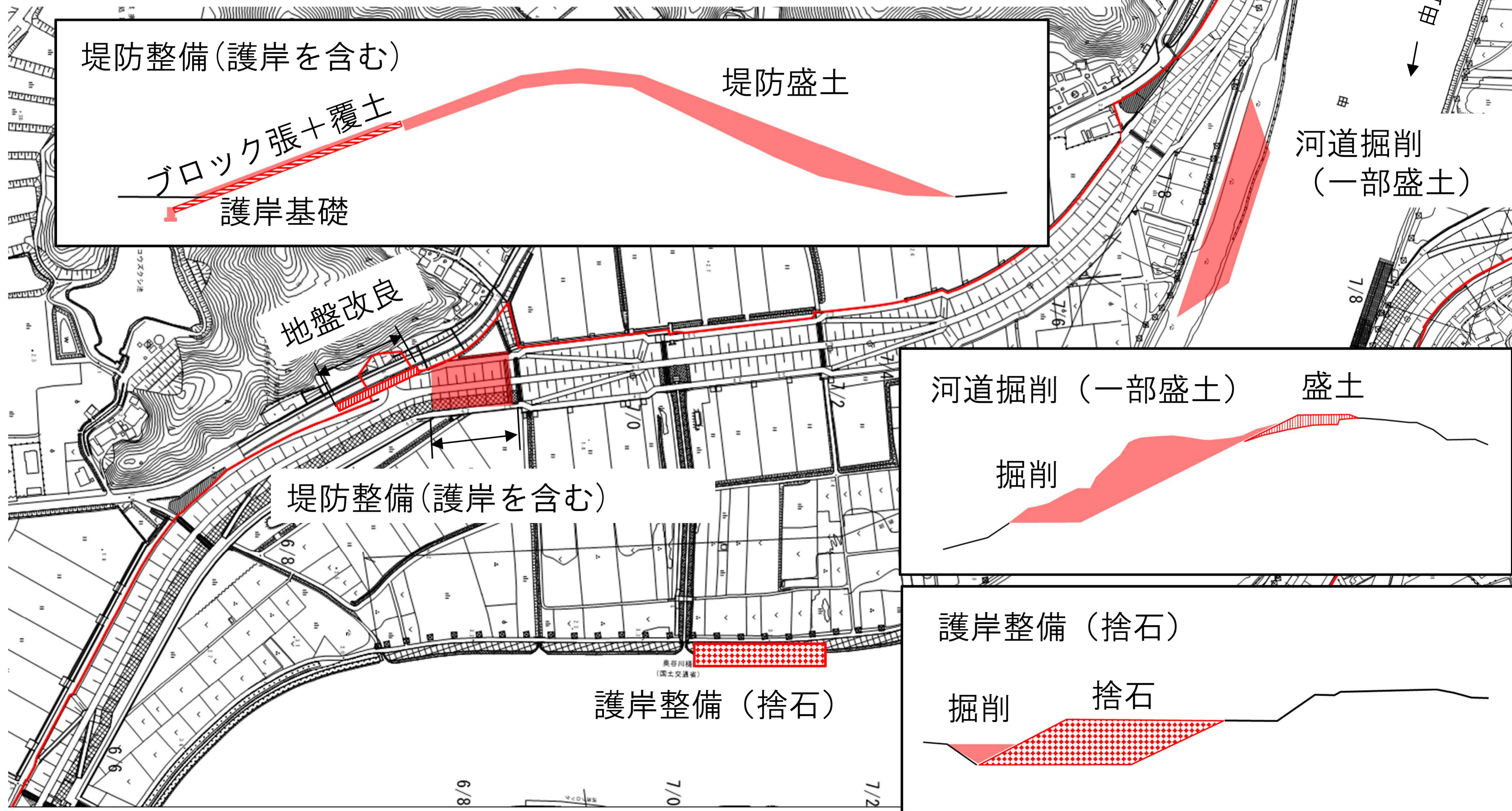


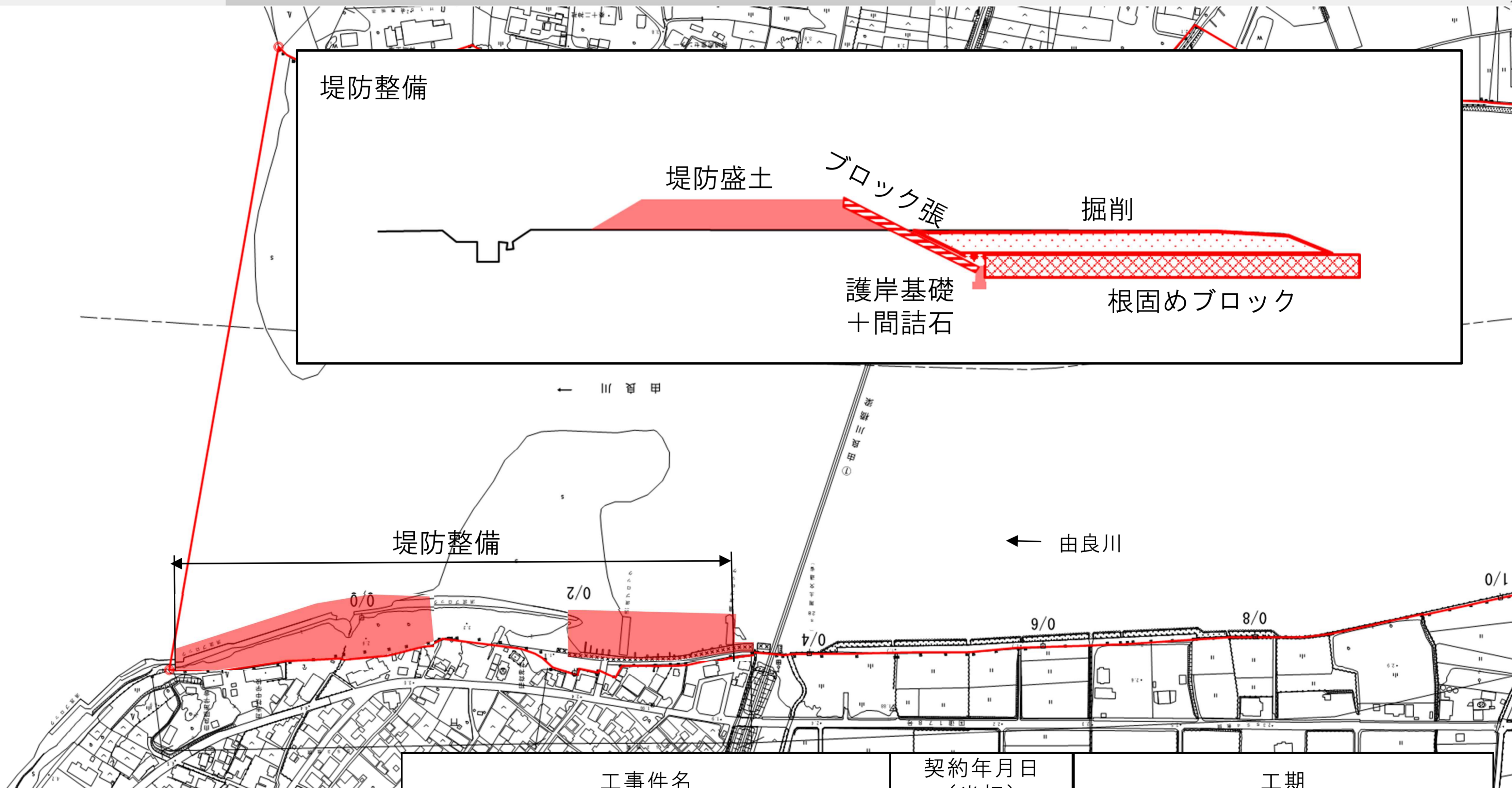
工事件名	契約年月日 (当初)	工期
由良川桑飼上地区河道掘削工事	R5. 9. 22	R5. 10. 1 ~ R6. 3. 8
由良川桑飼上地区下流部河道掘削工事	R5. 9. 26	R5. 10. 2 ~ R6. 3. 8



工事件名	契約年月日 (当初)	工期
由良川大川地区護岸整備他工事	R5. 3.28	R5. 4.20 ~ R5.12.19

工事件名	契約年月日 (当初)	工期
由良川上東地区乗越道路地盤改良他工事	R4. 9.14	R4. 9.15 ~ R5.12.28
由良川上東地区低水護岸整備他工事	R5. 3.28	R5. 3.29 ~ R6. 2.29

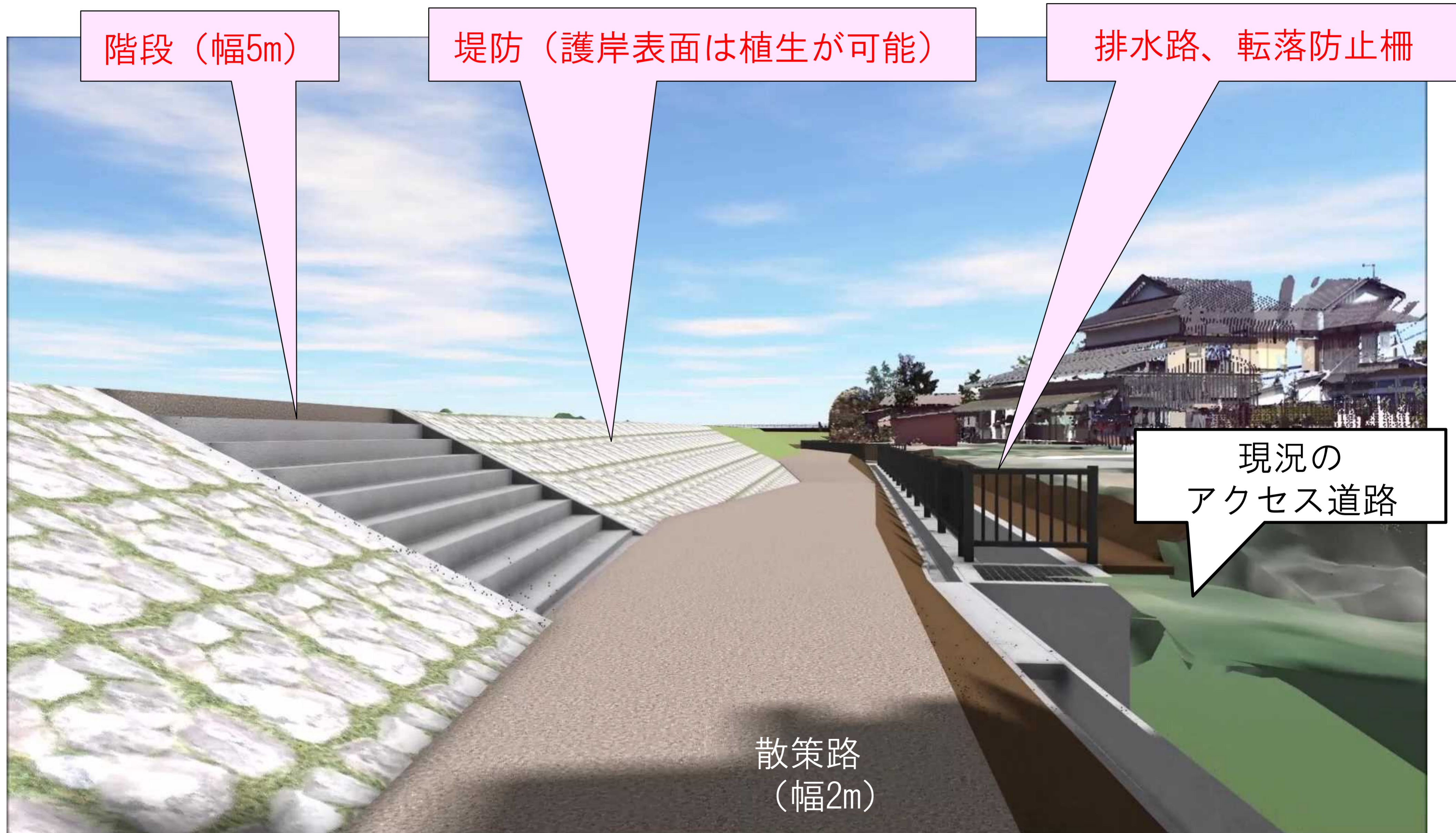




工事件名	契約年月日 (当初)	工期
由良川由良地区上流堤防整備工事	R4. 9.28	R4. 9.29 ~ R5.12.28
由良川由良地区下流堤防整備工事	R4. 9.28	R4. 9.29 ~ R5.12.15
由良川由良地区中流堤防整備工事	R5.10.2	R5.10.3 ~ R6.6.28

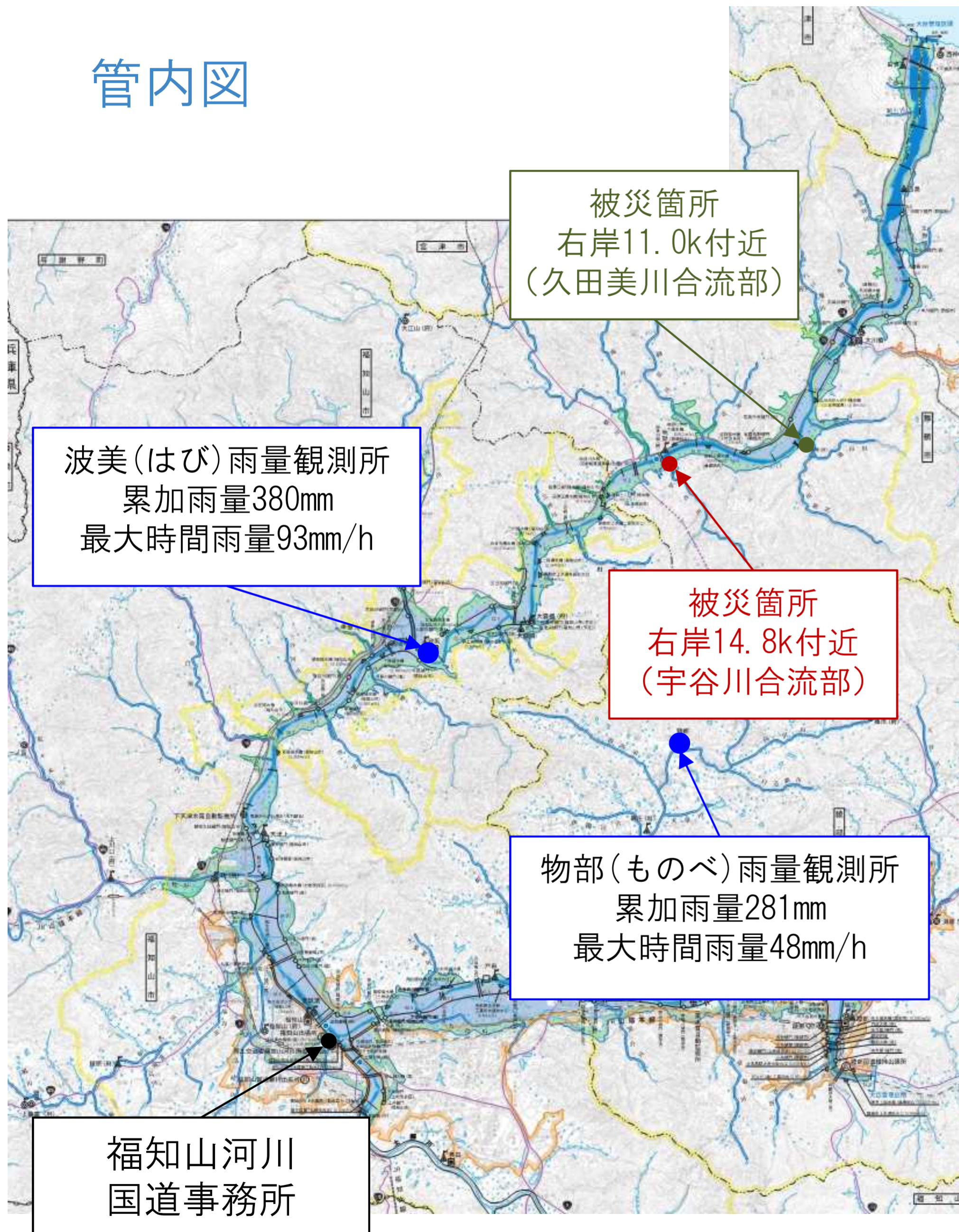
# 由良地区治水対策後の整備イメージ(完成イメージ)

## 散策路・階段・水路・柵の整備(下流部)



# 由良川 台風第7号 (8月14日～16日) 出水について

## 管内図




右岸14.8k付近  
宇谷川合流部 応急復旧



(主に袋詰玉石による復旧)

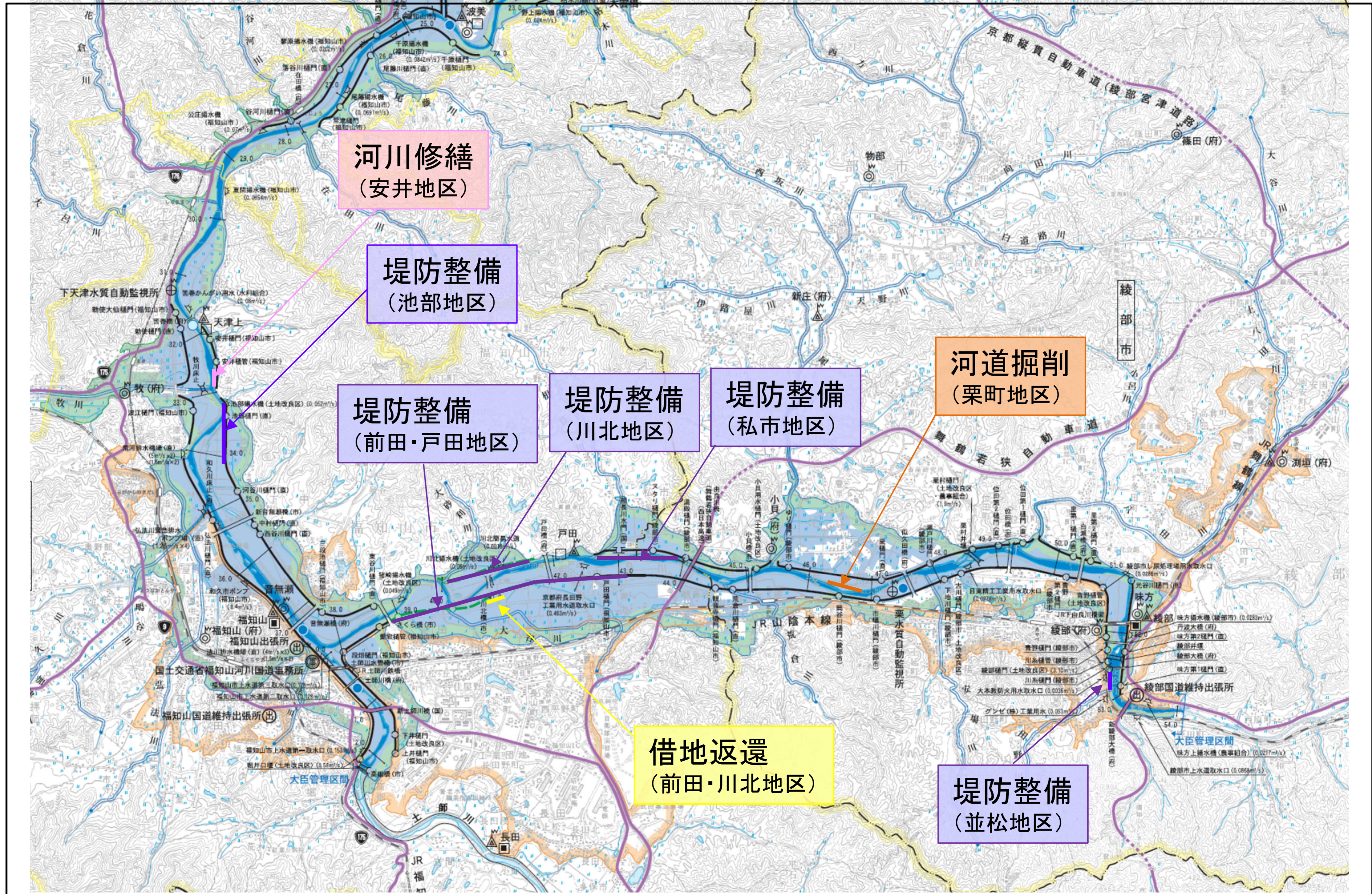
右岸11.0k付近  
久田美川合流部 応急復旧



(主に大型土のうによる復旧)

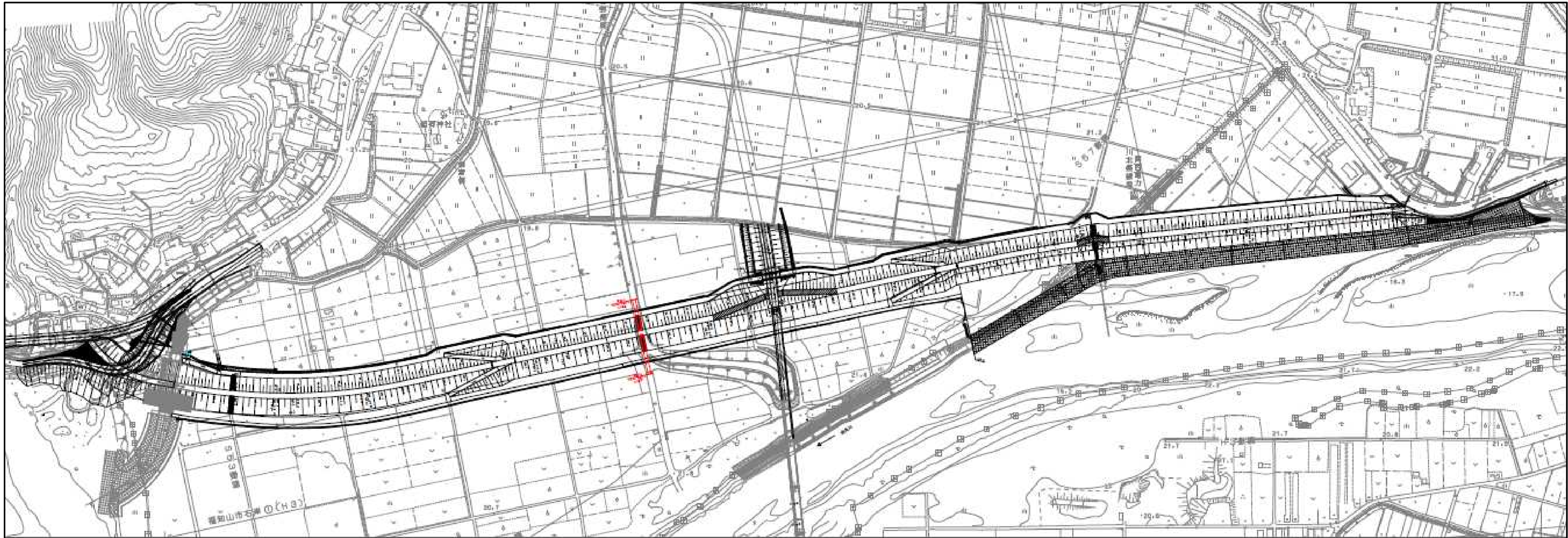


# 令和5年度工事箇所図(中流部-福知山出張所管内)



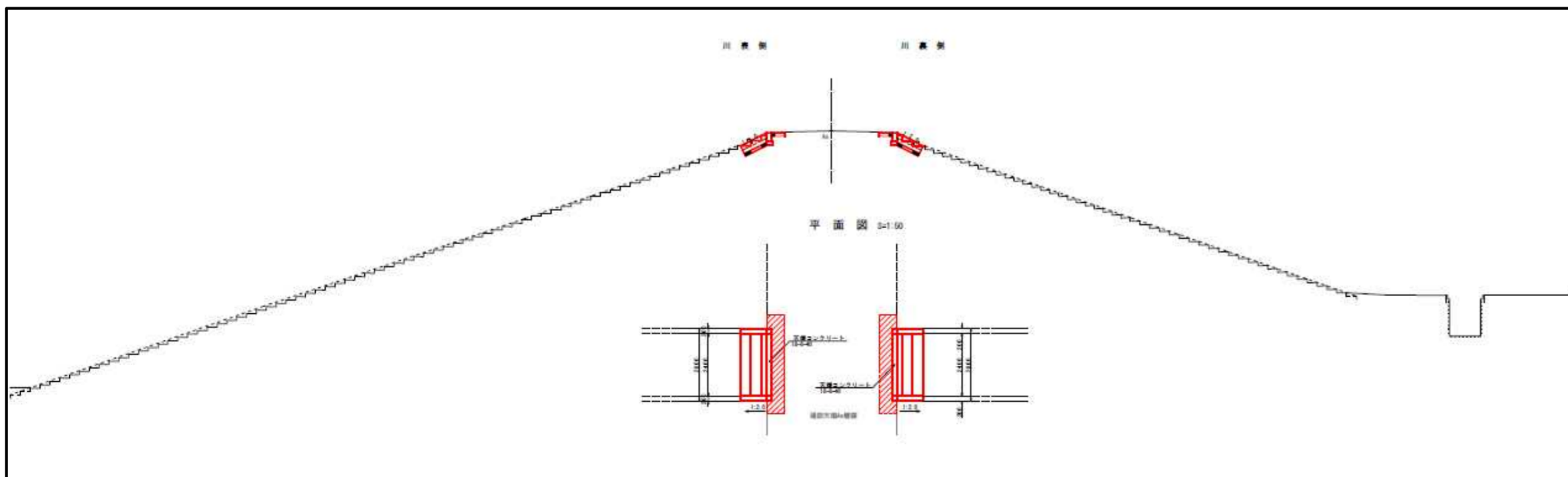
# 福知山出張所管内の工事概要について(川北地区)

## 【川北地区】工事進捗状況平面図



## 【階段(1)：嵩上げ部緩勾配箇所 (1:2.0)】

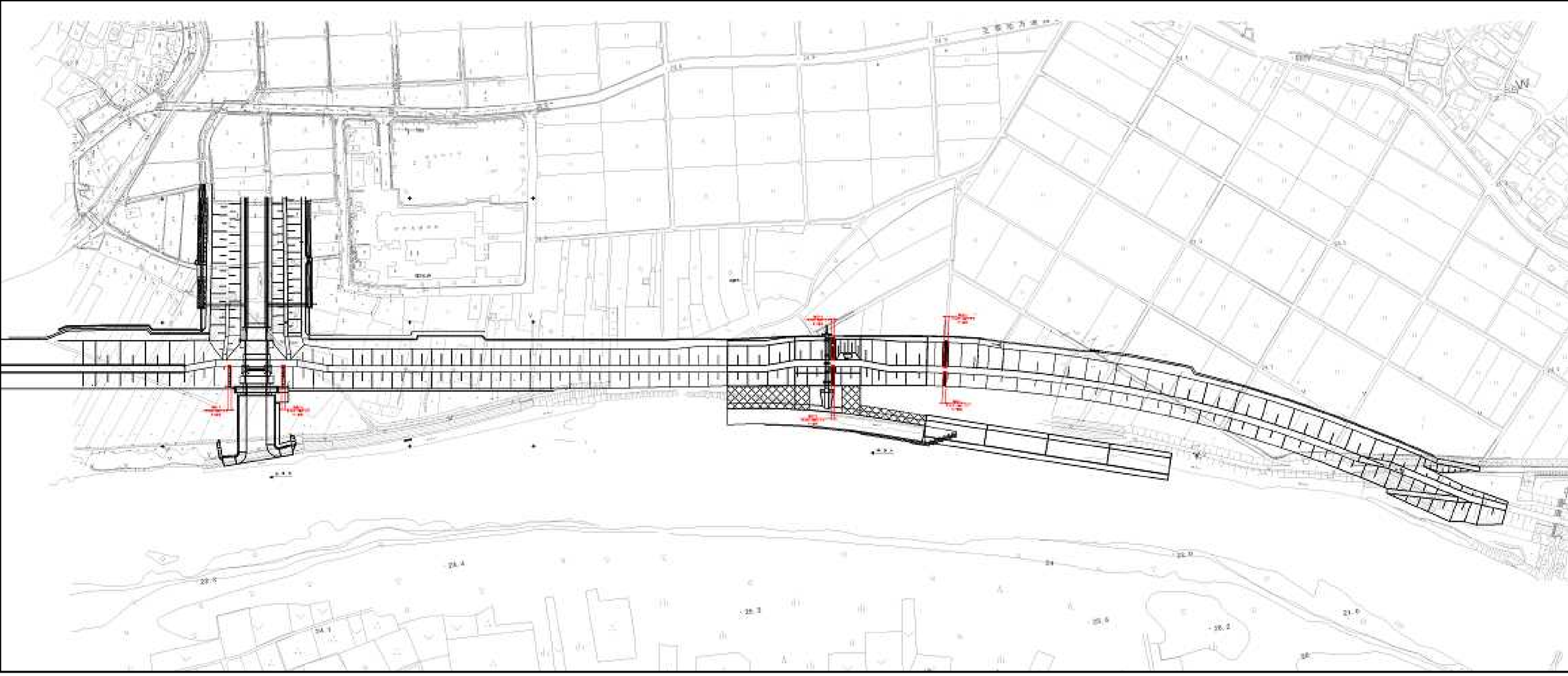
### 断面図



工事件名	契約年月日 (当初)	工期
大砂利川樋門築造工事	H30.9.14	H30.9.15 ~ R2.1.31
川北橋南詰築堤工事	H30.5.18	H30.5.19 ~ H31.2.28
川北地区上流築堤工事	H30.5.17	H30.5.18 ~ H31.3.29
川北地区中下流築堤工事	H30.5.18	H30.5.19 ~ H31.2.28
川北地区下流築堤工事	H30.11.14	H30.11.15 ~ R1.6.28
川北地区馬場築堤工事	H31.3.28	H31.3.29 ~ R2.3.31
川北地区セガ夕築堤工事	H31.3.29	H31.3.30 ~ R2.2.25
川北地区下流乗越道路整備他工事	R1.7.4	R1.7.5 ~ R2.3.30
川北地区今宮ノ下堤防整備外工事	R1.8.30	R1.8.31 ~ R3.3.31
由良川川北地区低水護岸他工事	R2.9.7	R2.9.8 ~ R3.9.21
由良川川北地区堤防整備他工事	R4.3.29	R4.3.30 ~ R5.2.28
由良川中流堤防整備工事	R5.3.28	R5.3.29 ~ R5.12.28

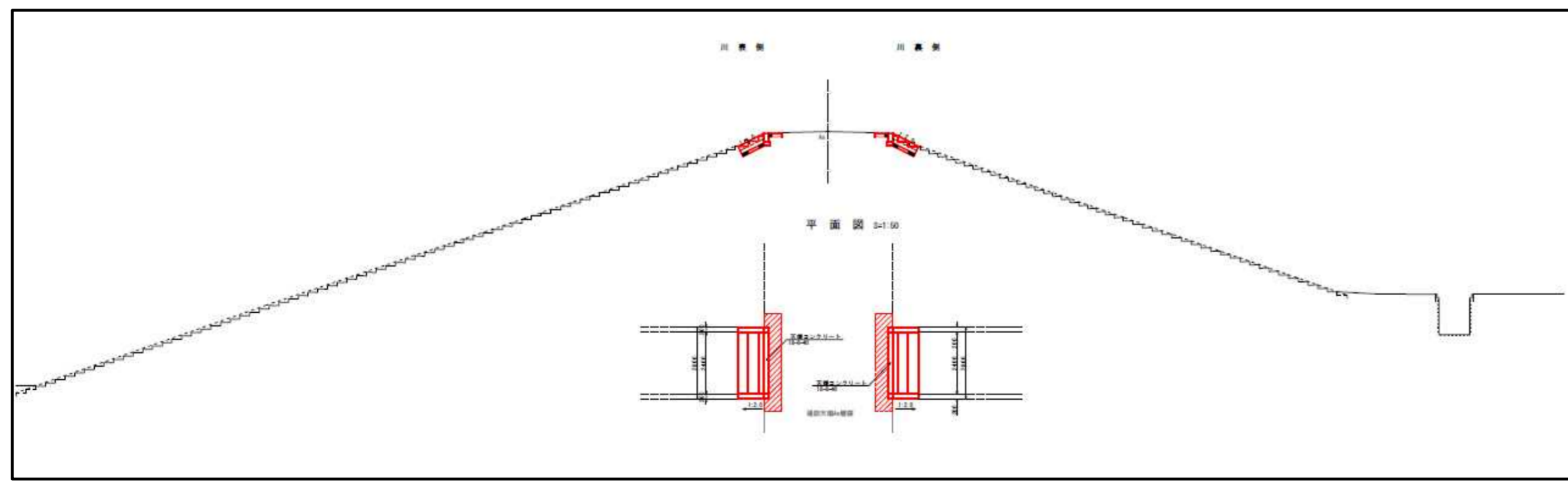
# 福知山出張所管内の工事概要について(私市地区)

## 【私市地区】工事進捗状況平面図



## 【階段(1)：嵩上げ部緩勾配箇所 (1:2.0)】

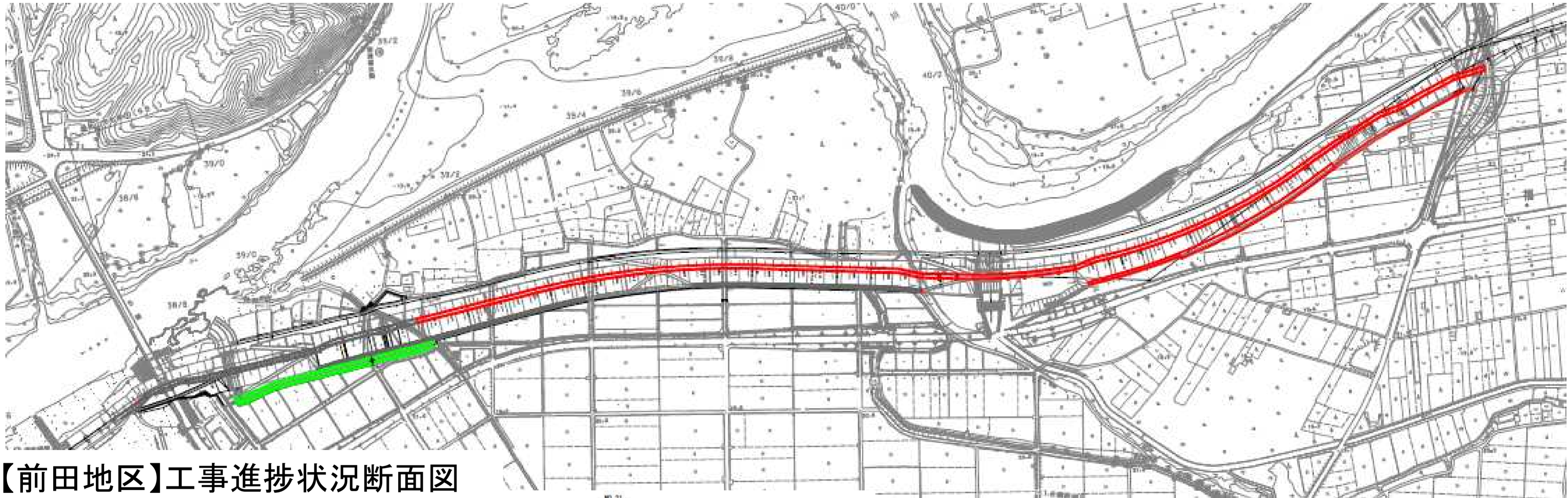
### 断面図



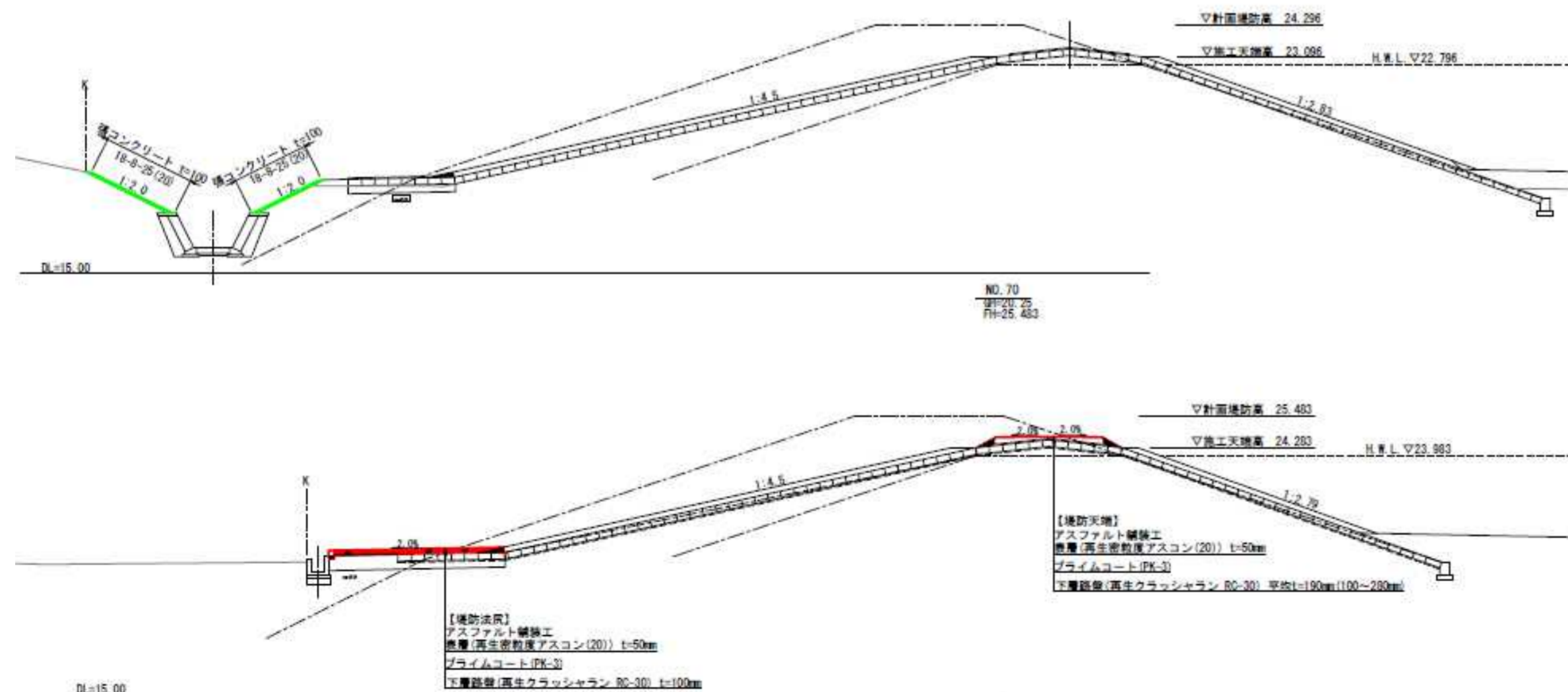
工事件名	契約年月日 (当初)	工期		
由良川中流堤防整備工事	R5.3.28	R5.3.29	～	R5.12.28

# 福知山出張所管内の工事概要について(前田地区)

【前田地区】工事進捗状況平面図



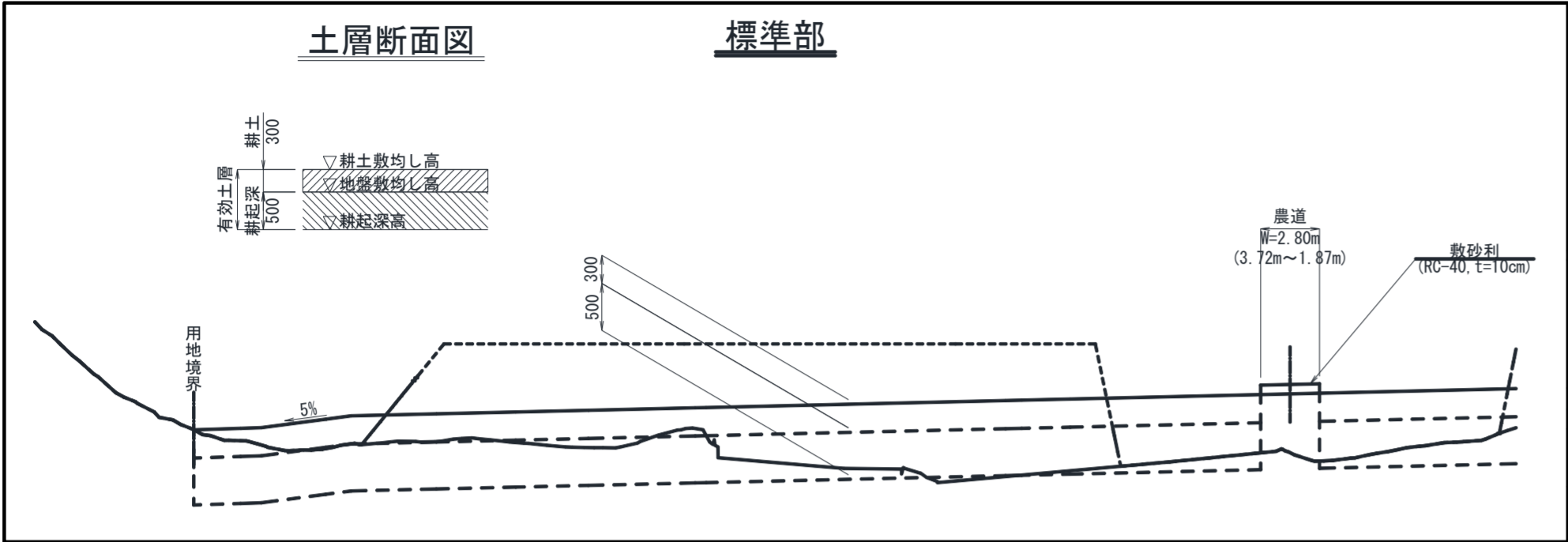
【前田地区】工事進捗状況断面図



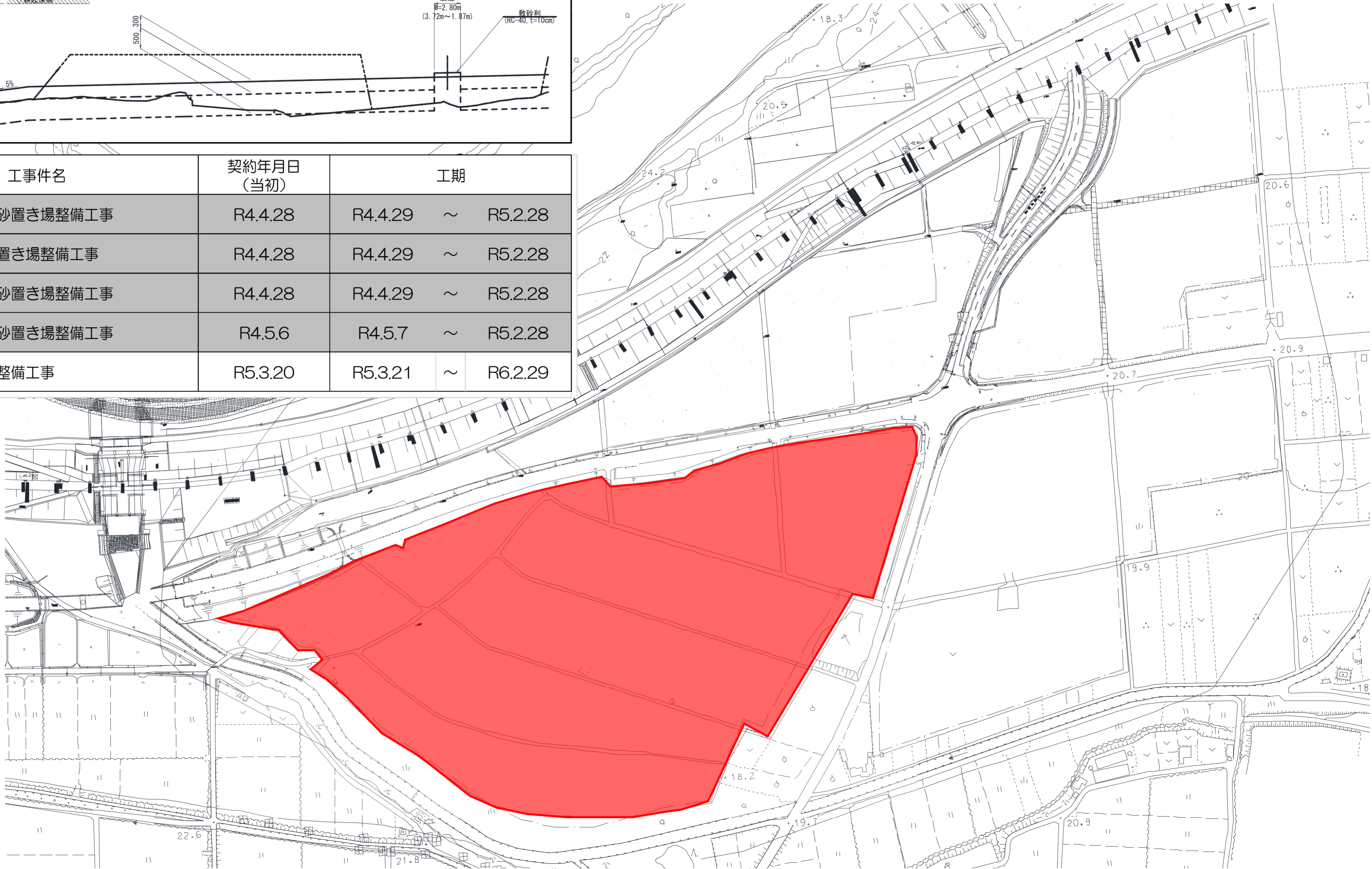
工事件名	契約年月日 (当初)	工期
前田地区六呂川樋門築造工事	R2.3.27	R2.3.28 ~ R3.7.30
由良川前田地区大谷川樋門下流築堤他工事	R2.9.4	R2.9.5 ~ R3.9.30
由良川前田地区大谷川下流築堤護岸工事	R2.12.4	R2.12.5 ~ R3.7.30
由良川前田地区六呂川上流築堤護岸工事	R2.12.4	R2.12.5 ~ R3.9.17
大谷川樋門操作室他新築工事	R3.1.22	R3.1.23 ~ R3.6.30
由良川前田地区さくら橋上下流築堤他工事	R3.3.30	R3.3.31 ~ R4.2.28
由良川前田地区下流高水護岸他工事	R3.3.30	R3.3.31 ~ R4.2.28
由良川前田地区中流高水護岸他工事	R3.3.30	R3.3.31 ~ R4.2.28
由良川前田地区上流高水護岸他工事	R3.3.30	R3.3.31 ~ R4.2.28
由良川前田地区堤防整備他工事	R4.3.29	R4.3.30 ~ R5.2.28
由良川中流堤防整備工事	R5.3.28	R5.3.29 ~ R5.12.28

# 福知山出張所管内の工事概要について(川北・前田地区)

【川北・前田地区】工事進捗状況平面図

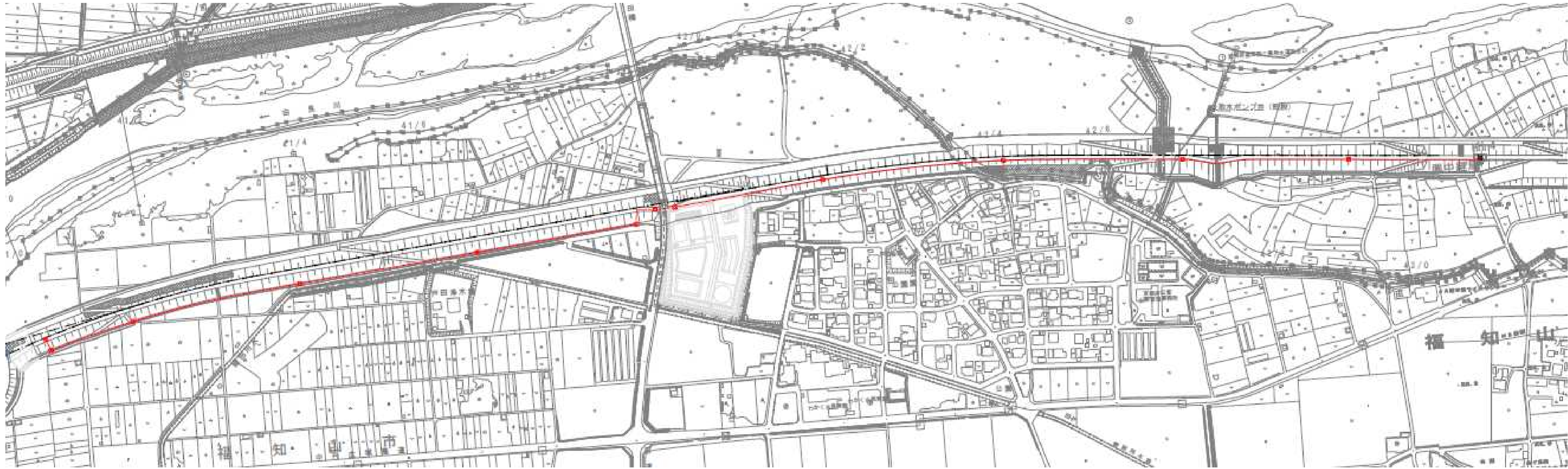


工事件名	契約年月日 (当初)	工期
由良川前田地区土砂置き場整備工事	R4.4.28	R4.4.29 ~ R5.2.28
由良川土地区土砂置き場整備工事	R4.4.28	R4.4.29 ~ R5.2.28
由良川戸田地区土砂置き場整備工事	R4.4.28	R4.4.29 ~ R5.2.28
由良川川北地区土砂置き場整備工事	R4.5.6	R4.5.7 ~ R5.2.28
由良川土砂置き場整備工事	R5.3.20	R5.3.21 ~ R6.2.29

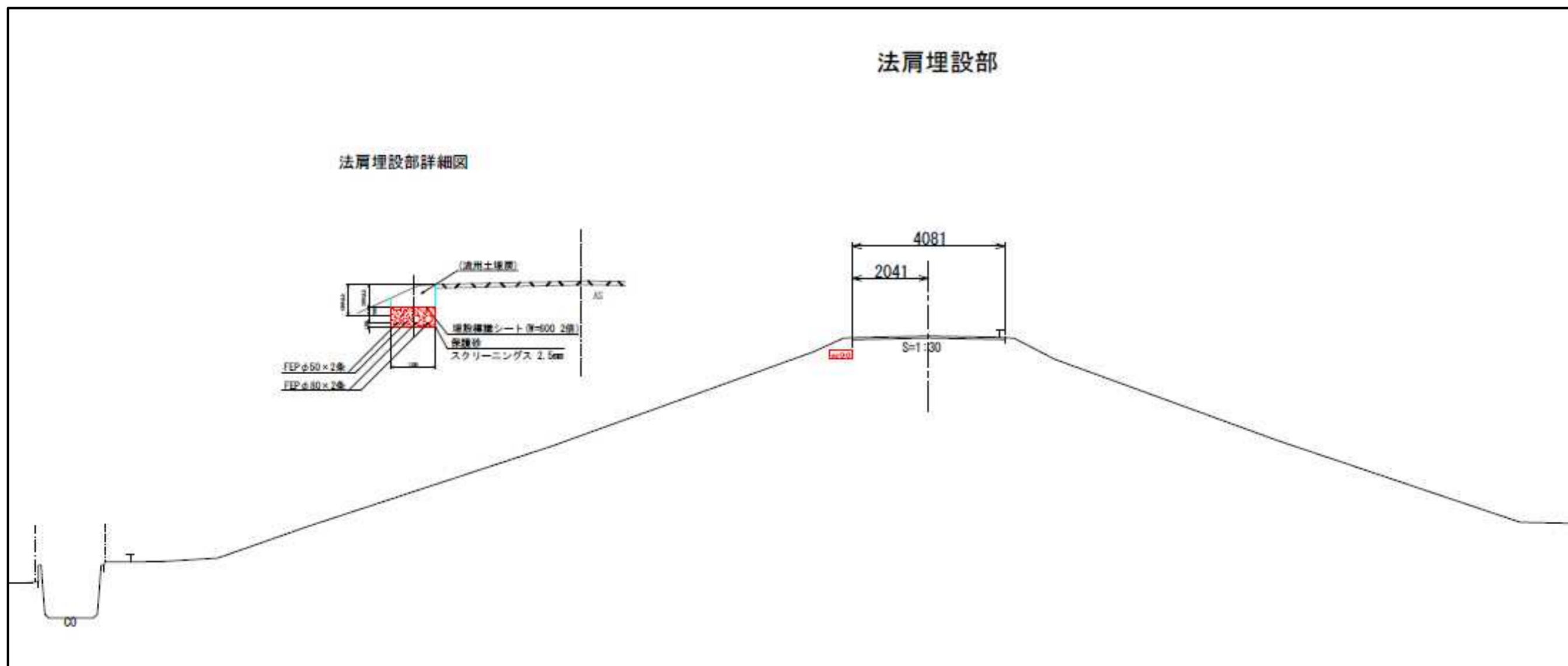


# 福知山出張所管内の工事概要について(戸田地区)

## 【戸田地区】工事進捗状況平面図



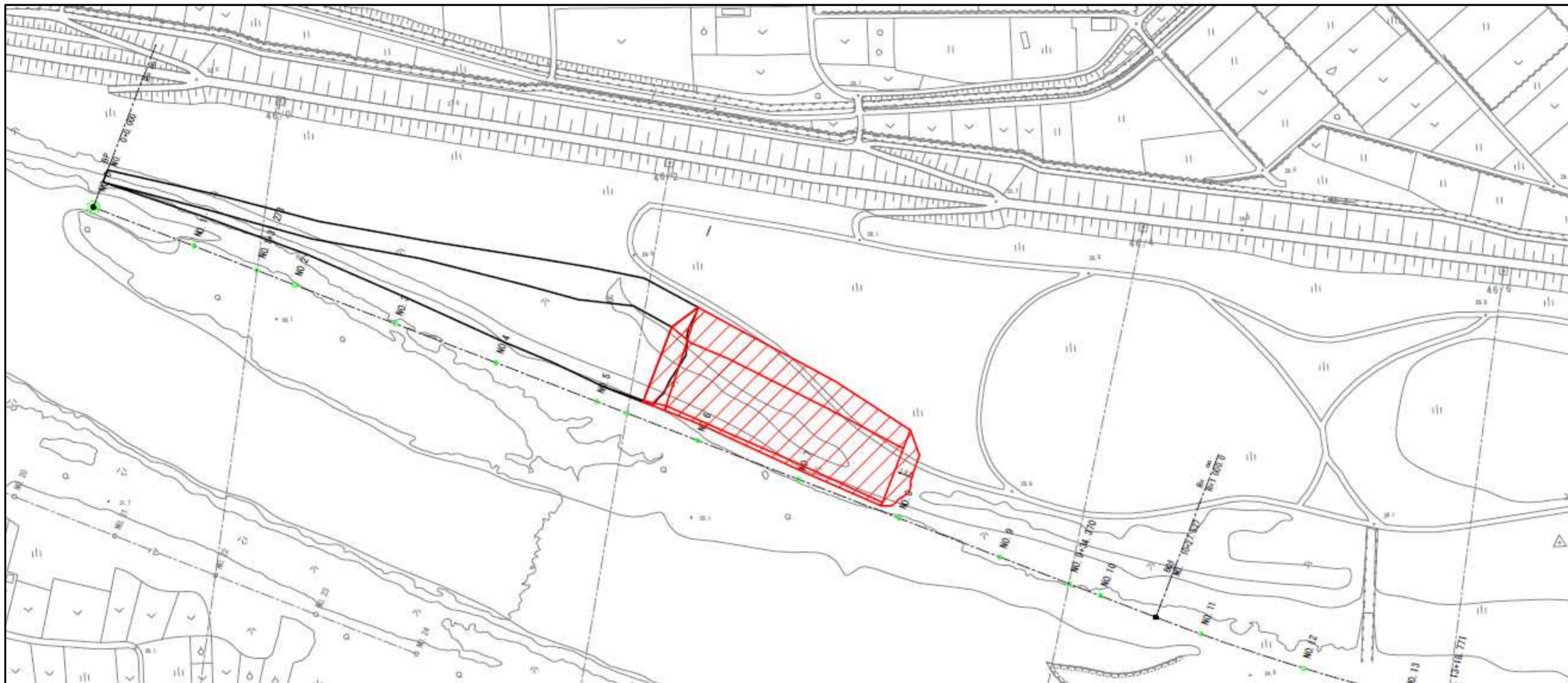
## 【戸田地区】工事進捗状況断面図



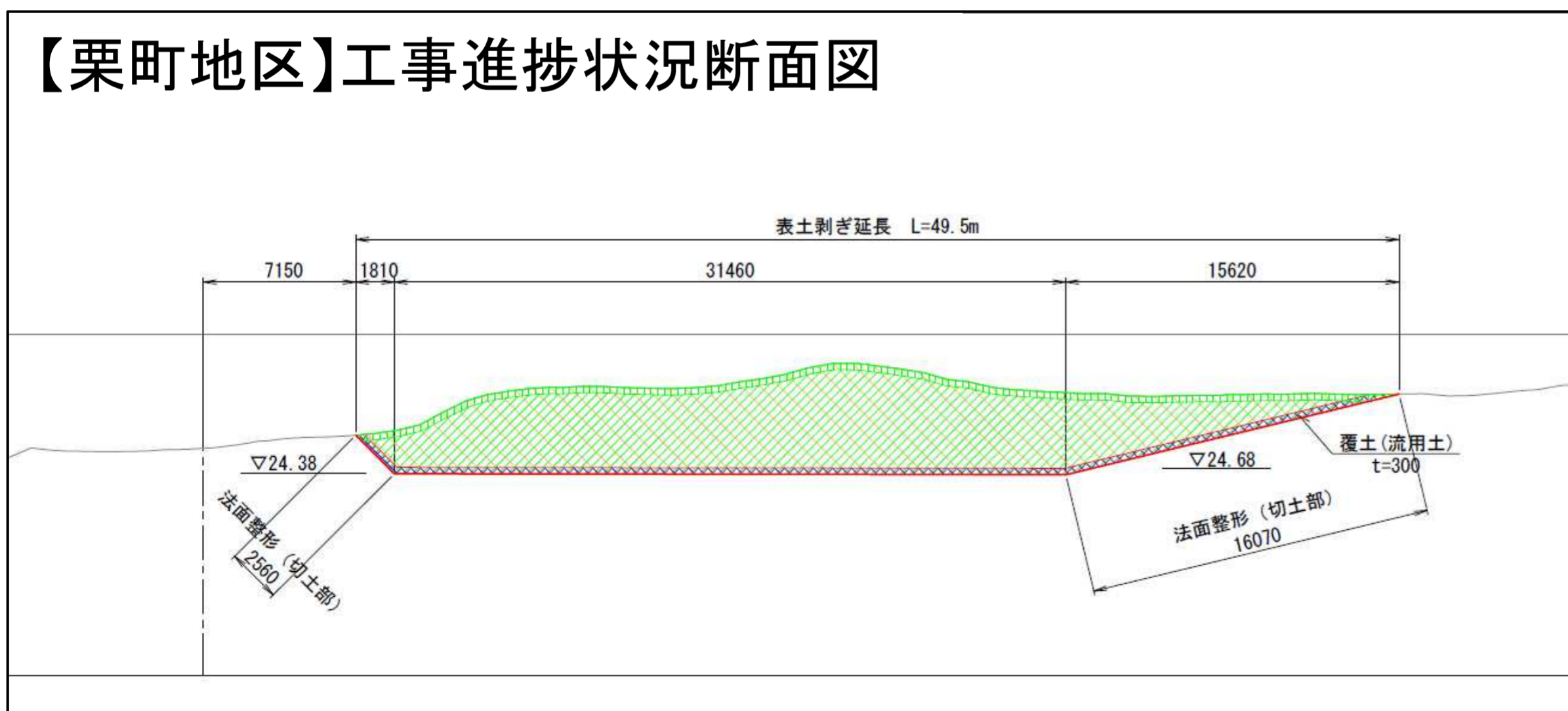
工事件名	契約年月日 (当初)	工期	
由良川中流堤防整備工事	R5.3.28	R5.3.29	～ R5.12.28

# 福知山出張所管内の工事概要について(栗町地区)

【栗町地区】工事進捗状況平面図



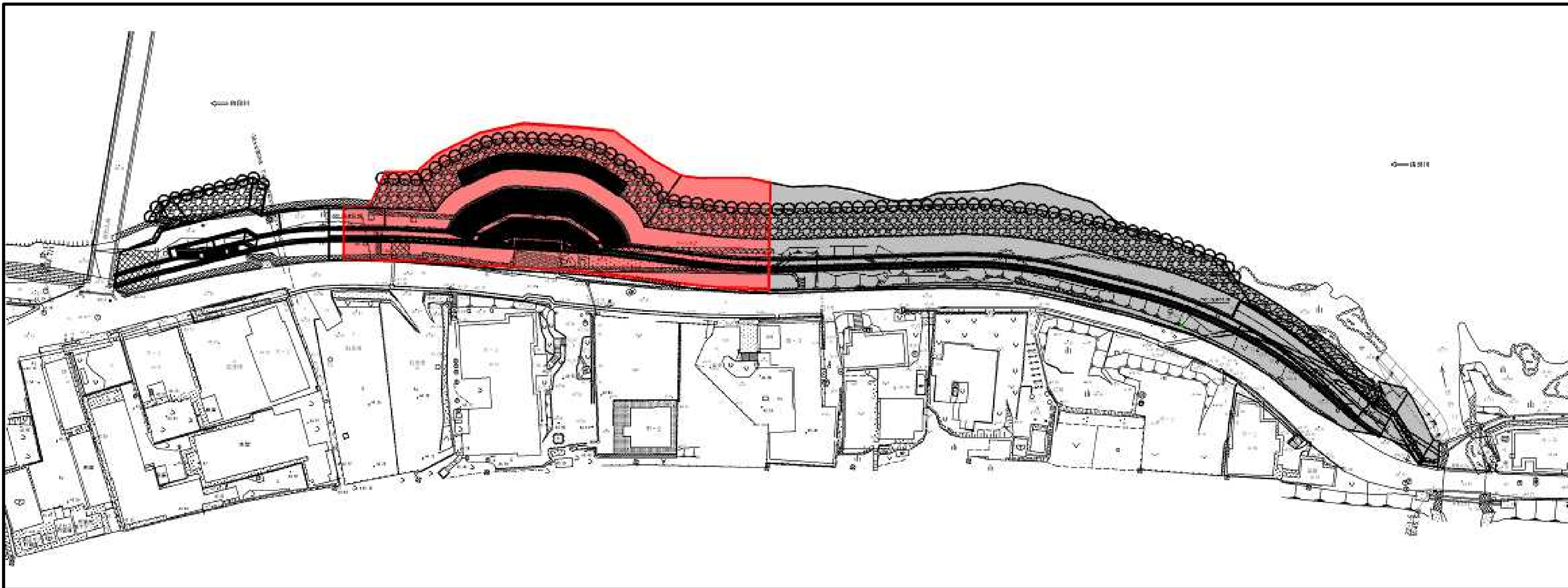
【栗町地区】工事進捗状況断面図



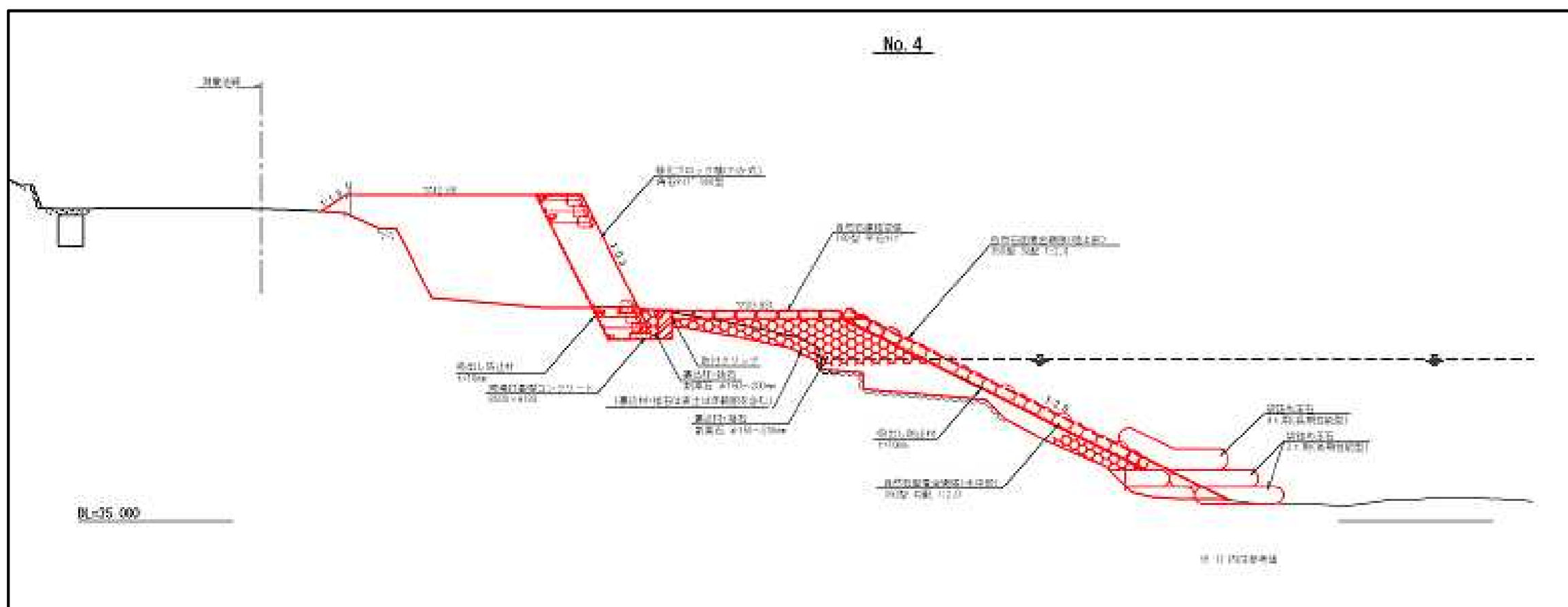
工事件名	契約年月日 (当初)	工期
由良川栗町地区河道掘削工事	R4.9.20	R4.9.21 ~ R5.2.28
由良川栗町地区中下流部河道掘削工事	R5.7.7	R5.7.8 ~ R6.6.24

# 福知山出張所管内の工事概要について(並松地区)

【並松地区】工事進捗状況平面図



【並松地区】工事進捗状況断面図

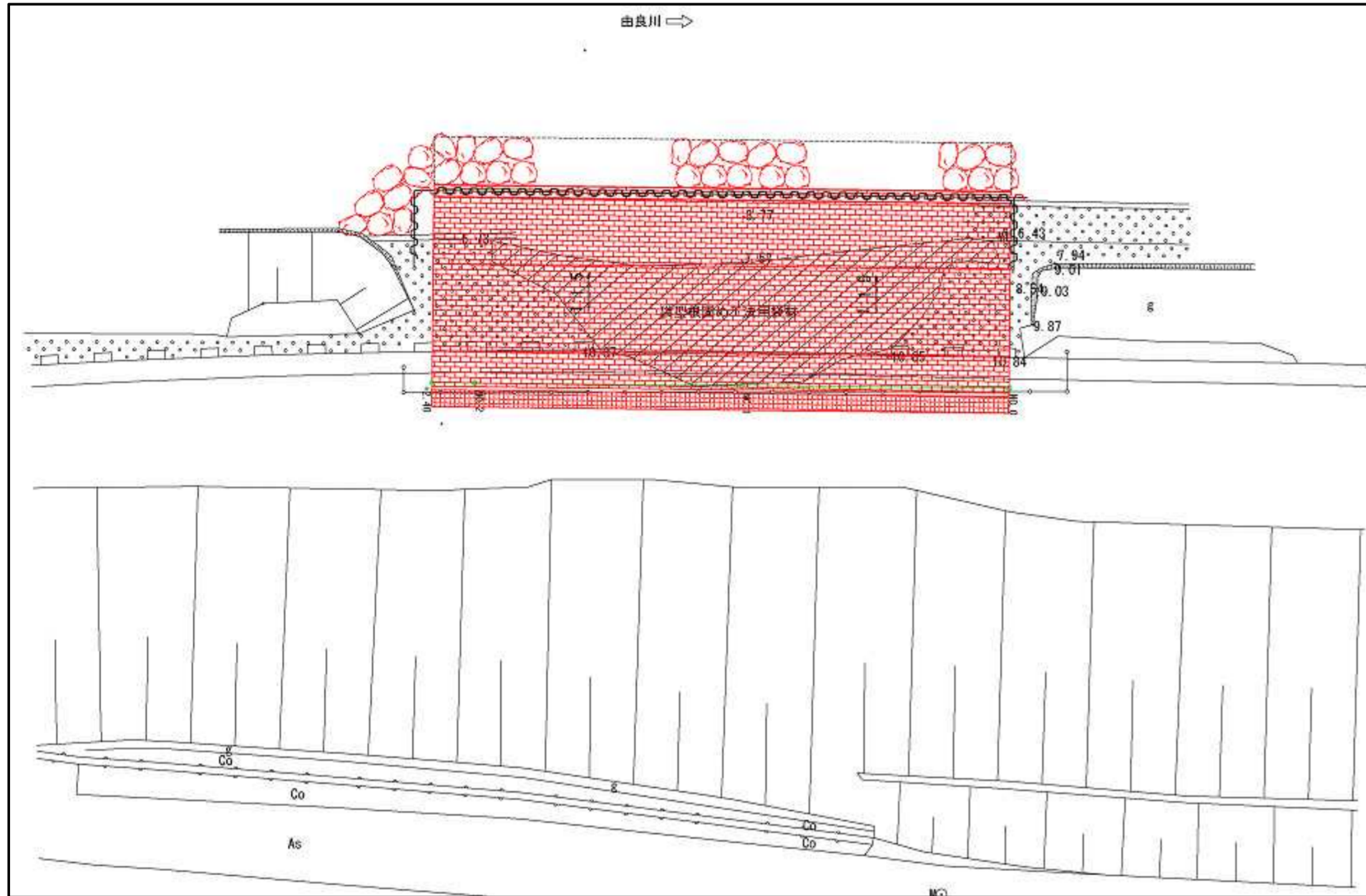


工事件名	契約年月日 (当初)	工期	
由良川並松地区堤防整備工事	R4.9.26	R4.9.27	～ R5.7.31
由良川並松地区下流部築堤整備工事	R5.9.22	R5.10.1	～ R6.7.31

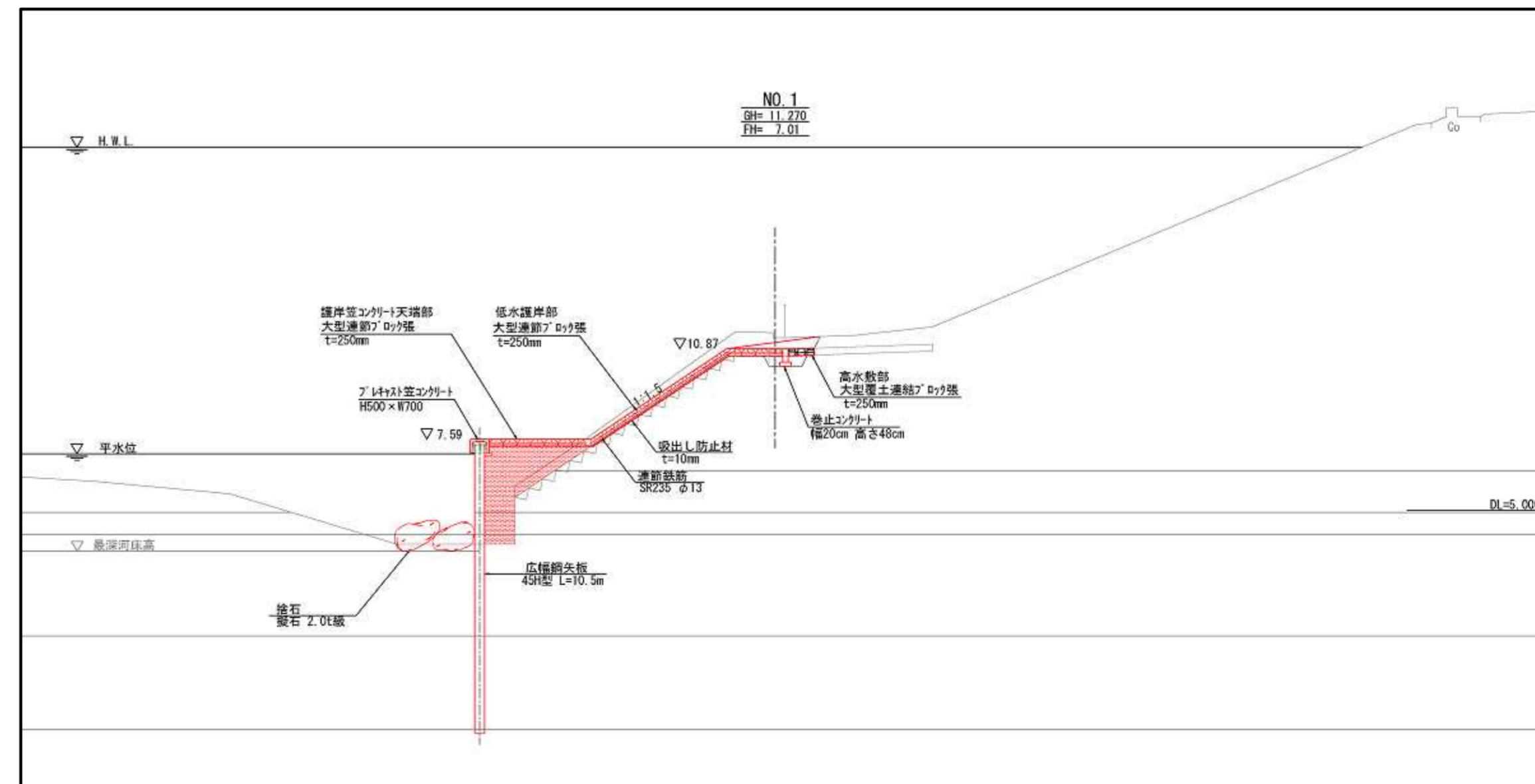


# 福知山出張所管内の工事概要について(安井地区)

【安井地区】工事進捗状況平面図



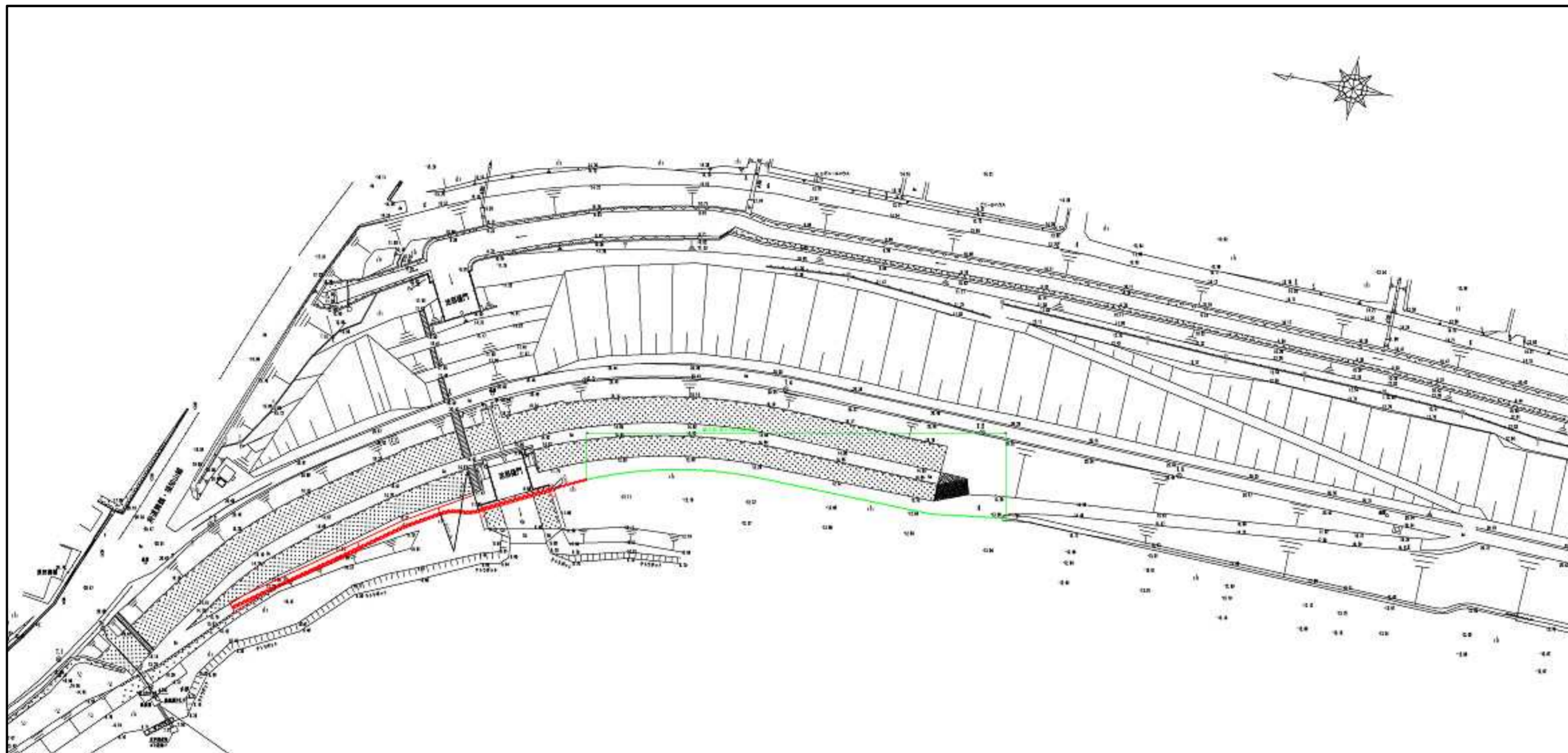
【安井地区】工事進捗状況断面図



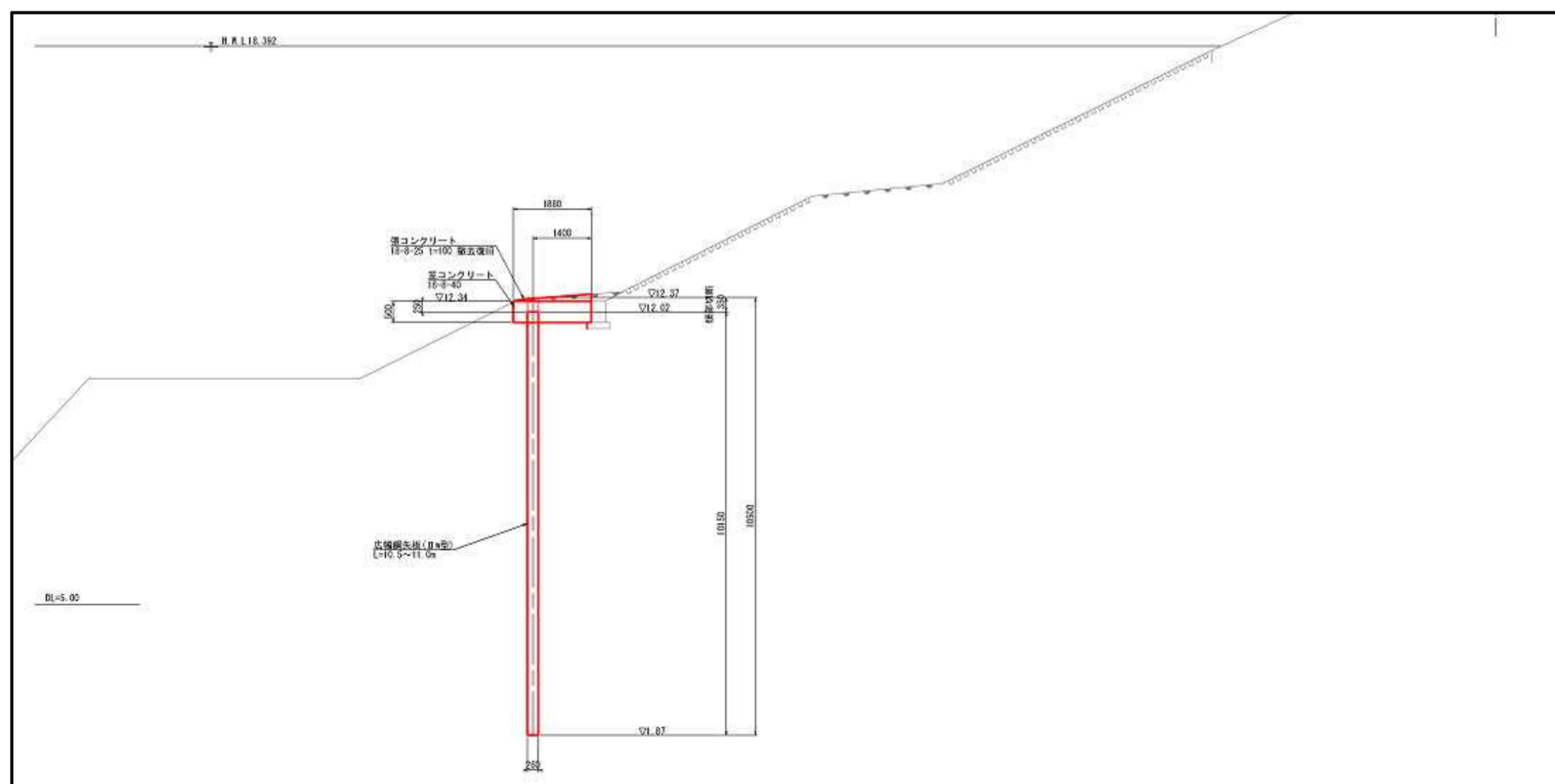
工事件名	契約年月日 (当初)	工期		
由良川安井地区低水護岸補修工事	R5.7.10	R5.9.6	～	R6.2.20

# 福知山出張所管内の工事概要について(池部地区)

【池部地区】工事進捗状況平面図



【池部地区】工事進捗状況断面図



工事件名	契約年月日 (当初)	工期	
由良川池部樋門上下流堤防強化工事	R3.6.9	R3.6.10	～ R4.2.28
由良川池部地区下流部堤防強化工事	R5.3.20	R5.7.1	～ R6.2.29