



国土交通省近畿地方整備局

Kinki Regional Development Bureau

Ministry of Land, Infrastructure, Transport and Tourism

国土交通省近畿地方整備局 福知山河川国道事務所	配布日時	平成30年 7月 8日 19時30分
資料配布		

件名	国道27号 舞鶴市真倉における法面崩壊について (第2報)
----	--

概要	<p>国道27号舞鶴市真倉において法面崩壊に伴い、通行止めを実施しております。現在の状況についてお知らせ致します。</p> <p>7月7日(土)10時30分から復旧作業に着手しています。現在の状況は、別図ステップ2を実施しています。</p> <p>◇通行止め解除の見込み 通行止め解除の時期については、天候にもよりますが概ね2週間を要する見込みです。解除日程が確定しだい、改めてお知らせ致します。</p> <p>《参考》 □被災状況</p> <ul style="list-style-type: none">・被災場所：国道27号舞鶴市真倉・被災規模：延長約100m、幅約10m、高さ約15m
----	--

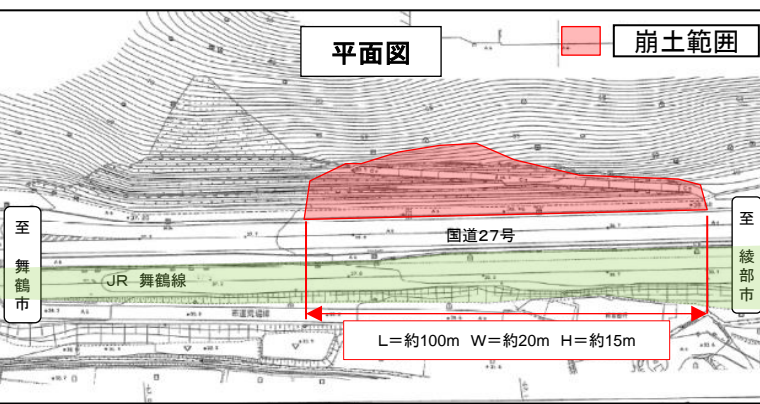
取り扱い	_____
------	-------

配布場所	京都府政記者室、舞鶴市政記者クラブ
------	-------------------

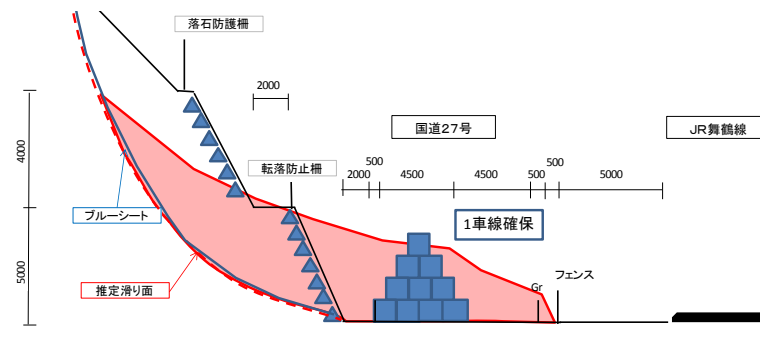
問い合わせ先	国土交通省 近畿地方整備局 福知山河川国道事務所 副所長 大坪 裕 道路管理課長 井上 成彦 電話 0773-22-5104 (代)
--------	--

■国道27号(京都府舞鶴市真倉)の土砂災害について

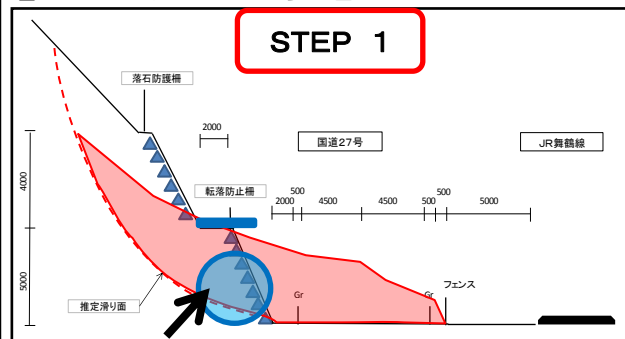
【被災概要】土砂崩落



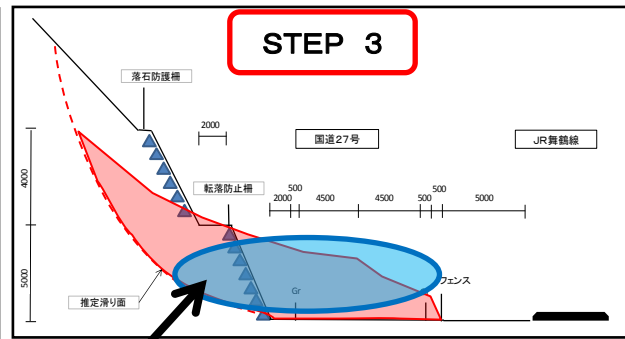
【応急復旧断面図】



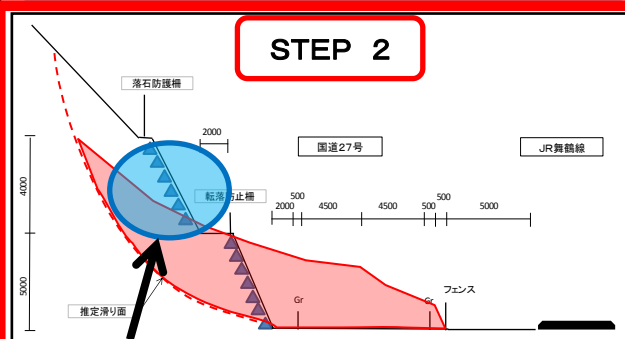
【応急復旧概要】



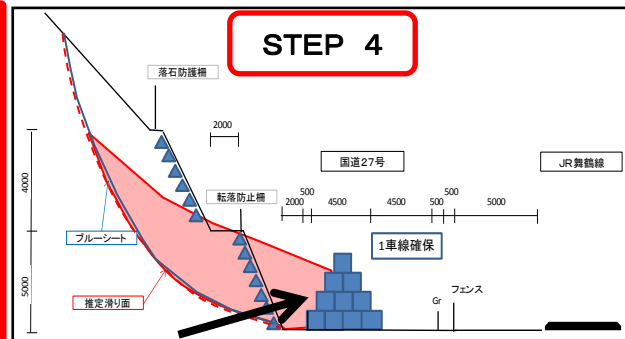
- 下段ブロック積みの撤去
- 路面より上段へあがる搬入路の設置



- 下段崩土の撤去
- 法面整形・ブルーシート設置



- 上段ブロック積みの撤去
- 上段崩土の撤去



- 大型土嚢の設置
- 片側交互通行の実施

