

# 【配布場所への行き方】全体地図



野洲市

リサイクル資材配布場所

守山市

至：近江富士大橋  
(至：野洲川上流)

至：新庄大橋  
(至：琵琶湖)



野洲川

北流側帯

川田大橋

野洲川川田河川公園  
(守山市)

市道川田阿比留野野洲川線

市道阿比留

淡墨公園 (守山市)

永伊水産養殖場

J.N.C.  
守山工場

喜多水防倉庫

賢王院

桜公園

川田公民館

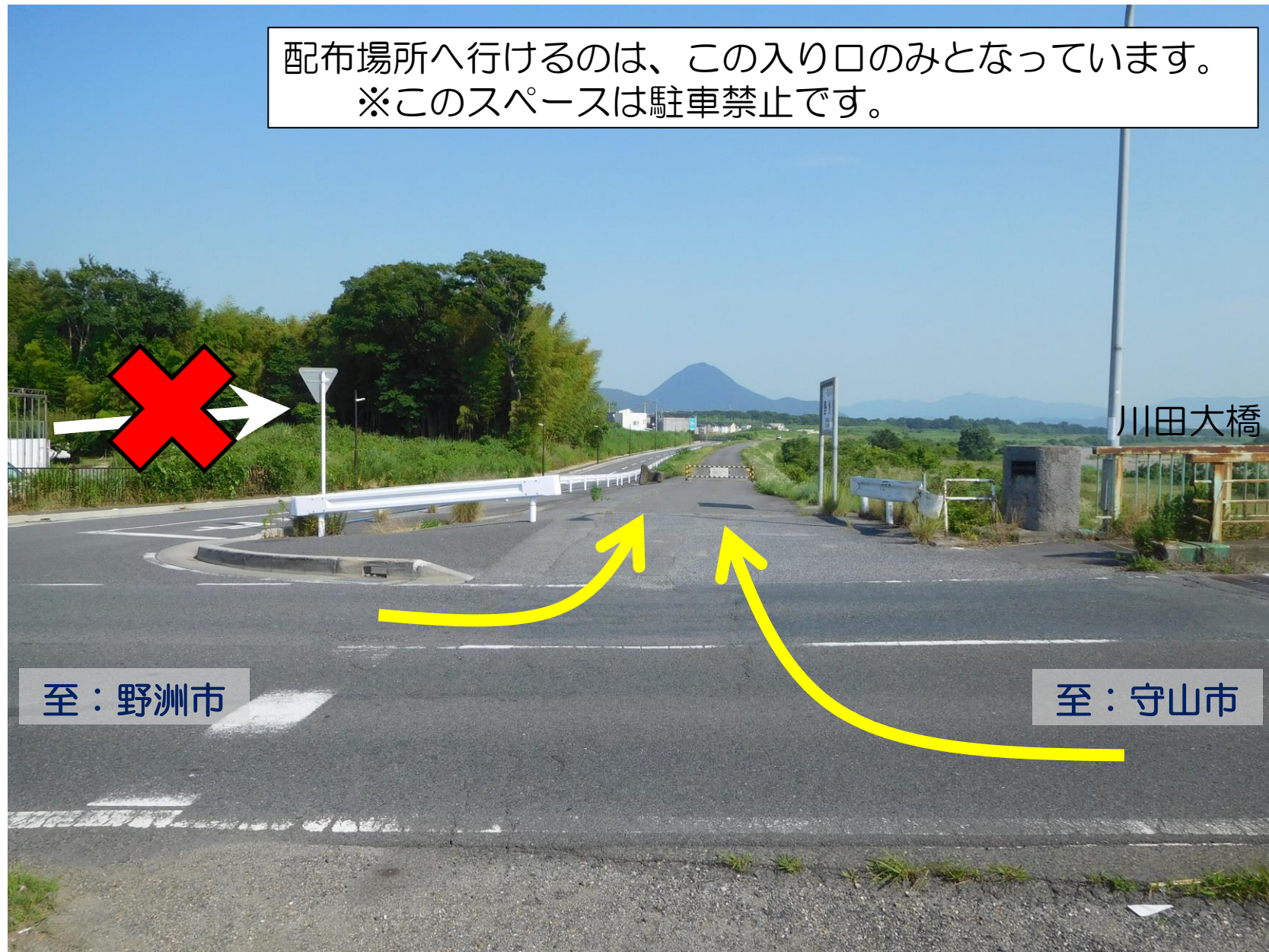
正福寺

小島町

野洲  
(守山)

# 【配布場所への行き方】入り口

配布場所へ行けるのは、この入り口のみとなっています。  
※このスペースは駐車禁止です。



# 【配布場所への行き方】入り口(別角度より)



配布場所へ行けるのは、この入り口のみとなっています。  
※このスペースは駐車禁止です。

車止めゲート



至：守山市

川田大橋



至：野洲市

# 【配布場所への行き方】車止めゲートの開け方



①

車止めゲートが閉じた状態になっています。  
(開けた後、ゲートは閉じて下さい。)



②

鍵をはずしているゲートがピンで固定されています。  
(普段は施錠しています。)



③

ピンを引き抜き、ゲートを開けて進んで下さい。



④

必ずピンを挿し、ゲートは閉めて下さい。  
また、ゲートが風で動く可能性があるので、  
注意して下さい。

# 【配布場所への行き方】配布場所へ到着



ゲートを閉じた後は、堤防道路を1.5kmほど直進して下さい。  
**※堤防上は、必ず時速30km以下で走行**



ゲートから1.5kmほど進むと、左側に舗装された道があるので、左折して下さい。  
右側にある建物が目印です。



50m進むと、左側にフェンス内の敷地への入り口があります。



この中が、配布場所となります。  
安全に気をつけ、走行して下さい。