

水害から命を守るマイ・タイムライン作成講座を開催

～気象キャスターとマイ・タイムラインを作りました！～

琵琶湖河川事務所

野洲川地域安全協議会では、大規模水害が起こりうること、また、琵琶湖水位の影響を受け浸水が長期に及ぶことを念頭に、「自ら行動し、地域の防災力を高め」、「逃げ遅れゼロ」、「社会経済被害を最小化」するためのハード・ソフト対策の実施を通じ、水害・土砂災害に強い地域を目指しています。

このたび、野洲市役所、滋賀県庁及び滋賀県防災士の皆さんの協力のもと、気象キャスターの澤麻美さんを講師にお招きし、野洲川沿川にお住いの市民のみなさまを対象に、マイ・タイムライン作成講座を開催しました。当日は、参加者のみなさまが、自宅の水害リスク、避難場所や避難時に必要なもの等を確認し、大雨時の気象情報や野洲川の水位上昇を避難スイッチとして、自分自身がとるべき防災行動を時系列に整理した「しがマイ・タイムライン」を作成しました。

【開催概要】


- 日 時：令和6年1月13日（土） 14:00～16:00
- 場 所：野洲市コミュニティセンターなかさと（大ホール）
- 参加者：62名
- 主催者：野洲川地域安全協議会
（事務局：国土交通省琵琶湖河川事務所）

【実施内容】

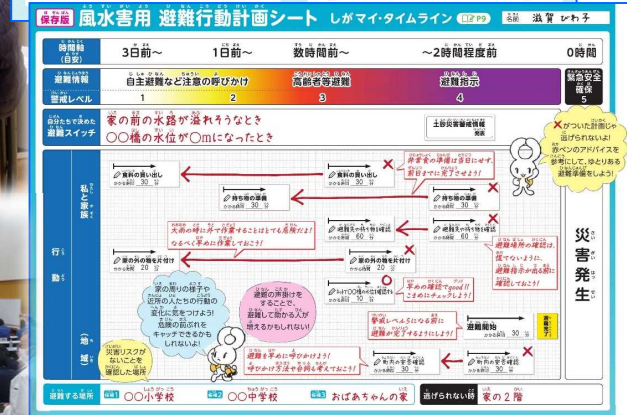
- 野洲川の水害リスクについて（琵琶湖河川事務所）
- 野洲市防災マップについて（野洲市）
- 近年の気象災害と野洲市の天候・しがマイ・タイムラインを作ろう（気象キャスター：澤麻美さん）



澤麻美気象キャスター



気象キャスター、国土交通省、野洲市、滋賀県の防災士のサポートによる「しがマイ・タイムライン」作成の様子

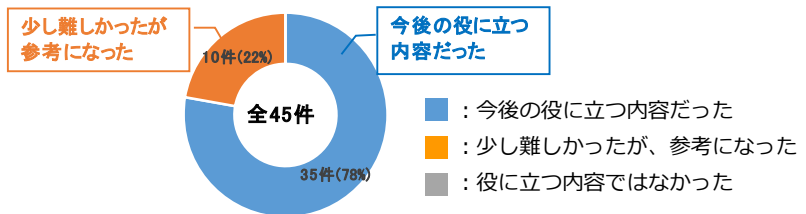


しがマイ・タイムライン「災害リスク確認・避難行動計画シート」

【参加者の感想・アンケート結果】

- ・自治会で水平展開したい。
- ・あらためて自分の身は自分で守ることの大切さに気づかされました。
- ・今後大きな災害が起こった時に役に立ちそう。
- ・水害時の事前準備の大切さが再確認できた。

マイ・タイムライン作成講座についての感想



【問合せ先】
 国土交通省 近畿地方整備局 琵琶湖河川事務所 流域治水課
 〒520-2279 大津市黒津4-5-1 ☎077-546-0867



Mother Lake Goals
 変えよう、あなたと私から