

野洲川小浜河川公園

(H26. 3. 14撮影) 施設配置図



障害者用駐車場



注意
開門時間は午後5時
午後5時に門扉を閉鎖する。


看板



進入路



多目的広場



移動式トイレ



占用境界



(駐)



駐車場



護岸付近(下流側)



護岸付近(上流側)

野洲川川田河川公園

(H26. 3. 14撮影)

施設配置図



平成25年度 委員会審議対象公園

野洲川改修記念公園

The site plan map shows the layout of the park with various areas and features labeled. The river Nozoukawa flows through the top and right sides. Key areas include a parking lot, a golf course (グラウンドゴルフ場), a baseball field (ゲートボール場), and a shrine (祠). Numbered markers 1 through 21 are placed on the map to indicate the locations of the photographs shown around it.

Numbered Locations and Corresponding Photographs:

- ① 公園入口 (Park Entrance)
- ② 注意看板1 (Warning Sign 1)
- ③ 水防倉庫 (Water Defense Warehouse)
- ④ 注意看板2 (Warning Sign 2)
- ⑤ トイレおよび倉庫 (Toilet and Warehouse)
- ⑥ ベンチ(移動可) (Bench - Movable)
- ⑦ ベンチ(移動可) (Bench - Movable)
- ⑧ ベンチ(移動可) (Bench - Movable)
- ⑨ 手洗い場とトイレ (Handwashing Station and Toilet)
- ⑩ 注意看板3 (Warning Sign 3)
- ⑪ ベンチ(移動可) (Bench - Movable)
- ⑫ 祠 (Shrine)
- ⑬ 改修記念看板 (Renovation Memorial Sign)
- ⑭ オブジェ (Object)
- ⑮ 記念碑 (Memorial Monument)
- ⑯ 管理用通路 (Management Path)
- ⑰ 倉庫 (Warehouse)
- ⑱ 占用箇所近辺の護岸 (Bank near Occupied Area)
- ⑲ 進入防止ゲート1 (Access Prevention Gate 1)
- ⑳ 進入防止ゲート2 (Access Prevention Gate 2)

野洲川立入河川公園 (守山市) 施設配置図

散策広場
 クレイ広場 (多目的広場)
 芝生広場 (多目的広場)
 バスケットコート 1面
 グラウンドゴルフ場
 グラウンド



駐車場(西)



休憩場



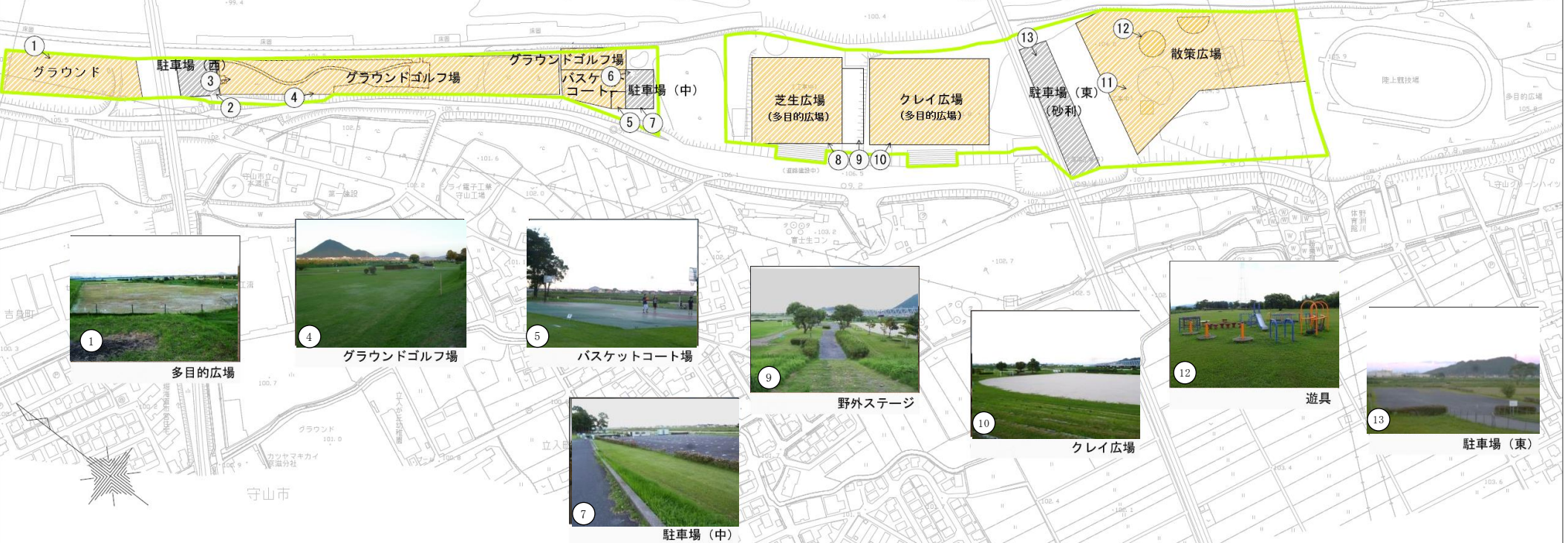
トイレ-1



芝生広場



トイレ-2



多目的広場



グラウンドゴルフ場



バスケットコート場



野外ステージ



クレイ広場



遊具



駐車場(東)



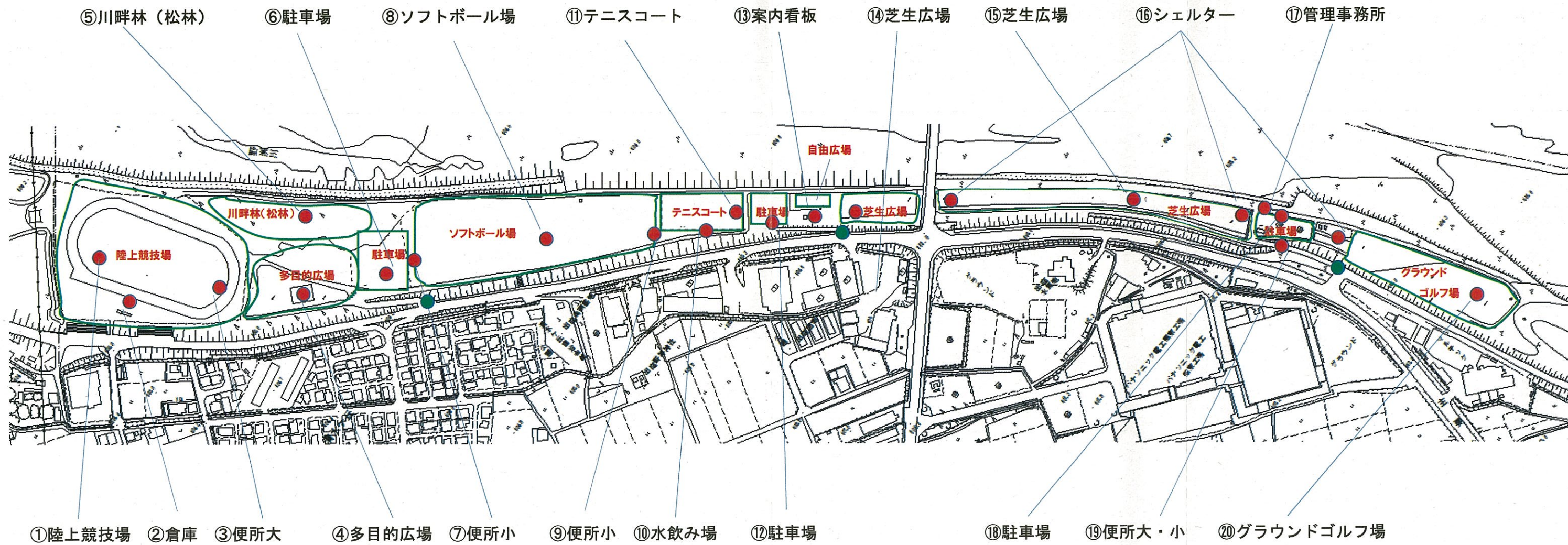
駐車場(中)



250m

野洲川運動公園 施設配置図 (栗東市)

栗東市建設部都市計画課 平成27年8月



野洲川河川公園 (野洲市) 施設配置図

- 芝生広場 (上流側)
- 多目的運動場
- 野球場
- 陸上競技場
- テニスコート (7面)
- ゲートボール場
- グラウンドゴルフ場
- 健康広場
- 芝生広場 (下流側)



芝生広場 (下流側)



グラウンドゴルフ場



駐車場-2



トイレ



野球場



注意看板



水道及びトイレ



芝生広場 (下流側)



駐車場-1



テニスコート



遊具



休憩場



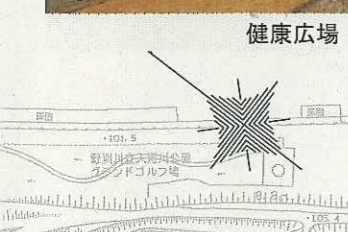
親水広場



管理用通路



芝生広場 (上流側)

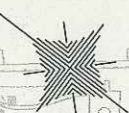


健康広場

250m

野洲郡
野洲町


三上



野洲川ふれあい広場 施設配置図(1/2)



6
せせらぎ広場内水路



5
ふれあい広場案内看板



7
車両走行に関する注意看板



8
水位標



9
野洲川の水辺



10
堤防上の水防倉庫と仮設トイレ

凡 例	
占用範囲 (野洲市・守山市共通)	
市境界線	



12
堤防上・駐車場 A



1
せせらぎ広場全景(1)



2
せせらぎ広場全景(2)



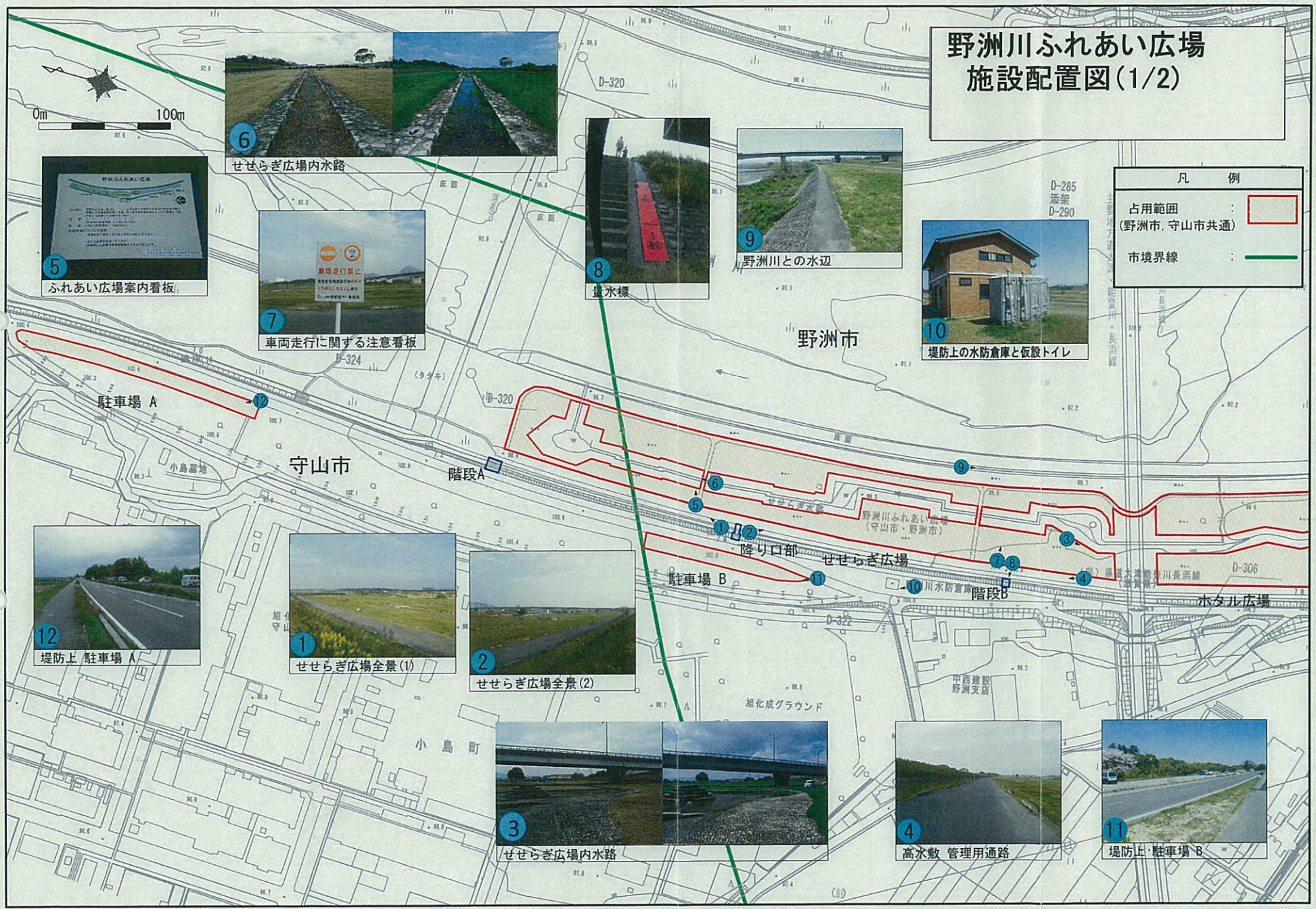
3
せせらぎ広場内水路



4
高水敷 管理用通路



11
堤防上・駐車場 B



野洲川ふれあい広場 施設配置図(2/2)



凡 例	
占用範囲 (野洲市, 守山市共通)	
市境界線	

■野洲川整備計画平面イメージ（左岸側/稲荷大橋～幸浜大橋）

