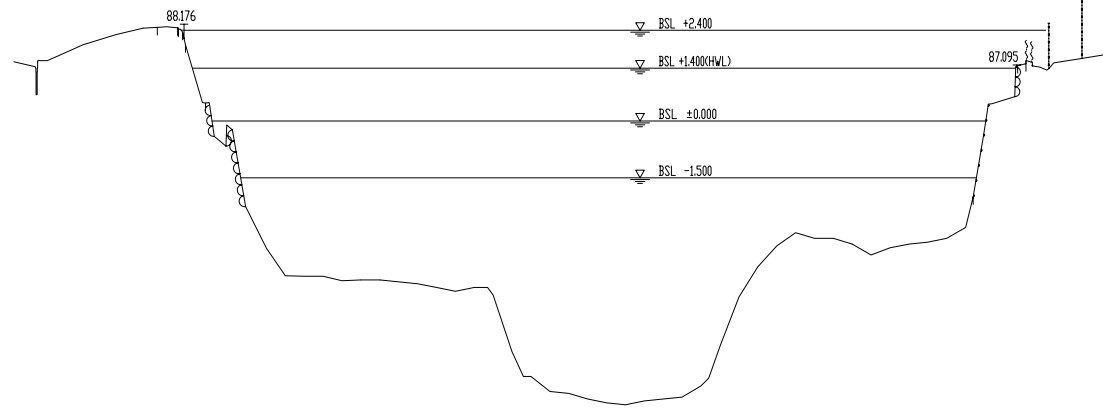
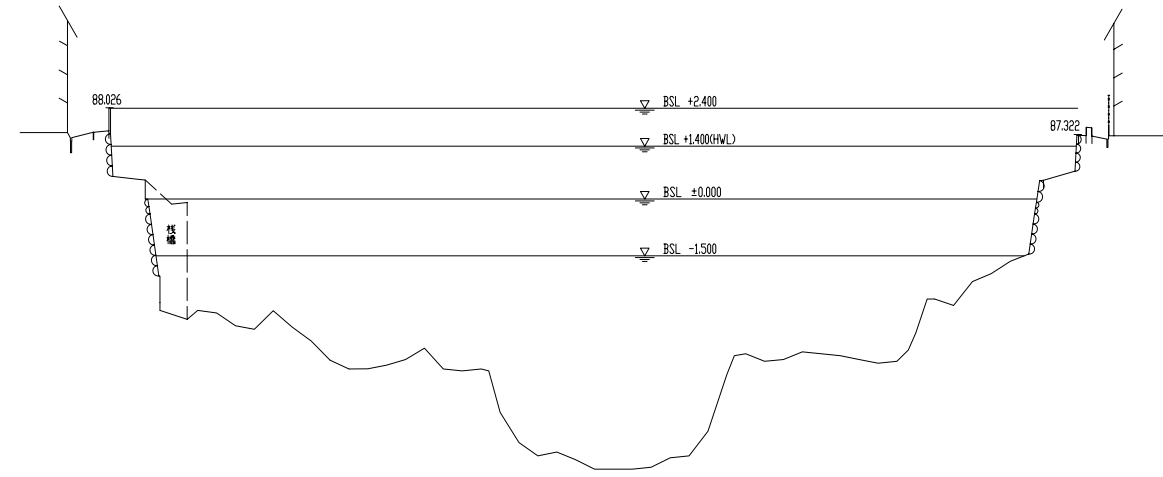


74.4k



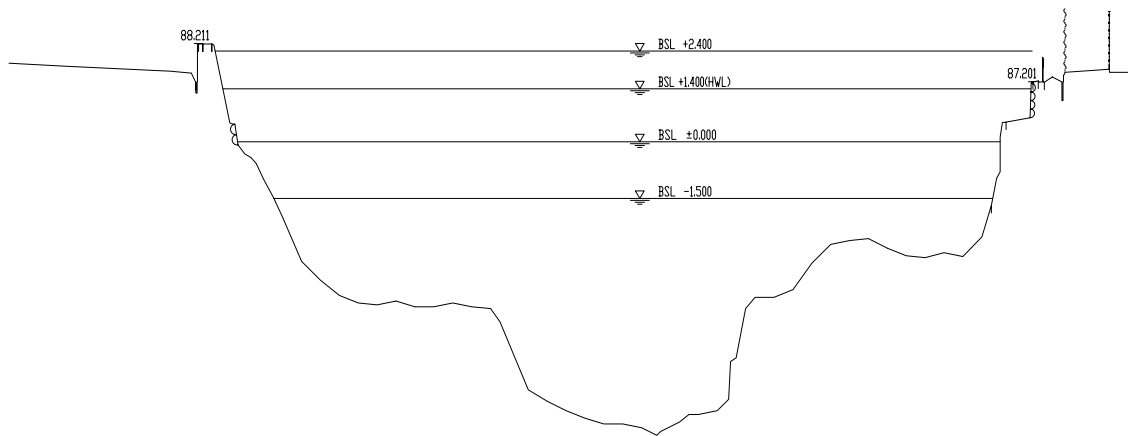
OPB=75.00

74.8k



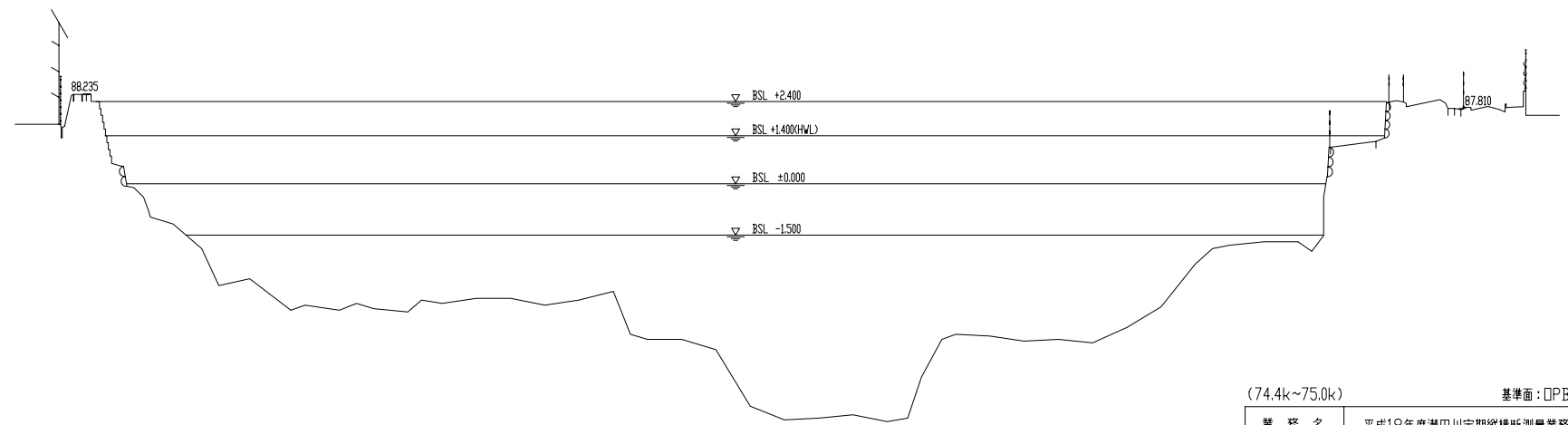
OPB=75.00

74.6k



OPB=75.00

75.0k



OPB=75.00

(74.4k~75.0k)		基準面：OPB	
業務名	平成18年度瀬田川定期縦横断測量業務		
図面名	横断面図12		
縮尺	H=1:1000 V=1:100	図面番号	葉之内
測量年月日	平成19年2月		

近畿地方整備局
琵琶湖河川事務所