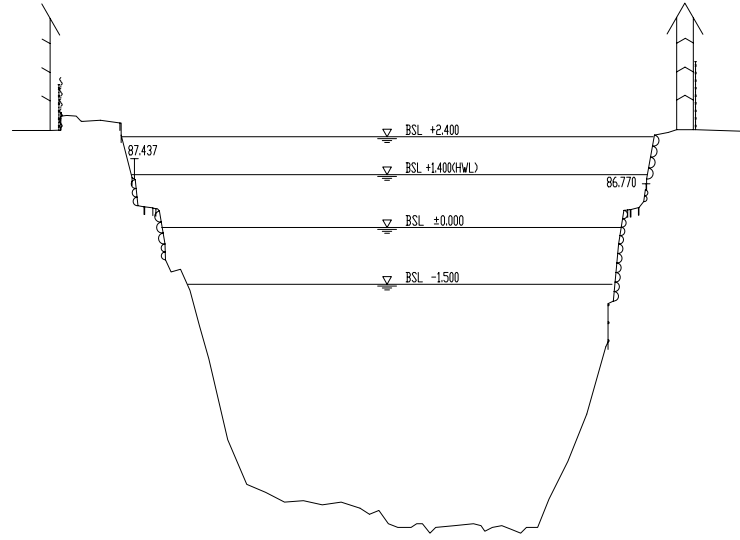
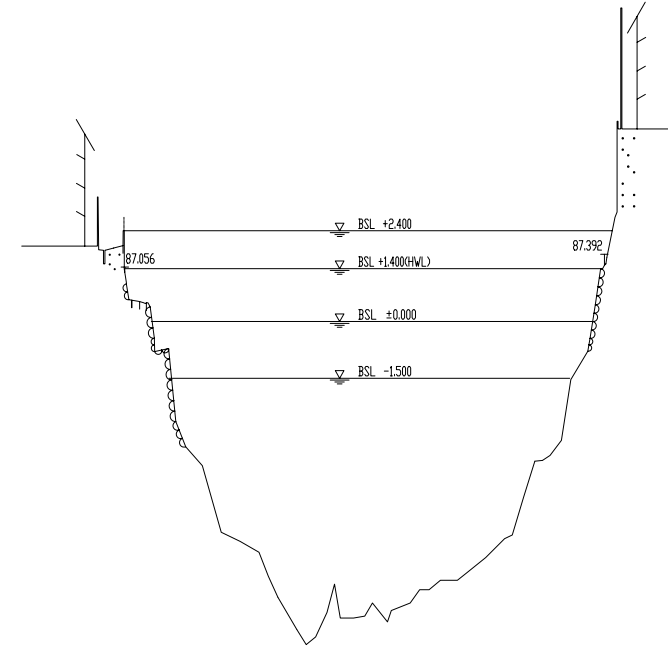


70.4k



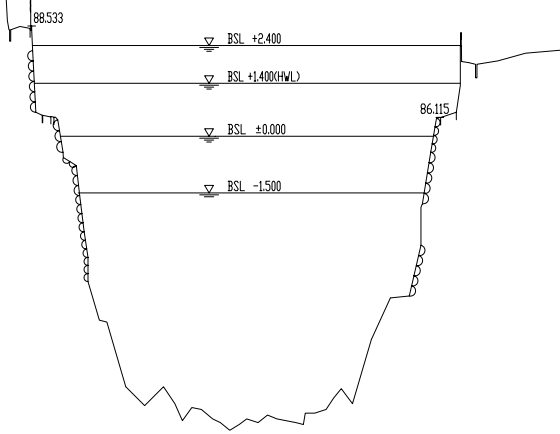
OPB=75.00

70.8k



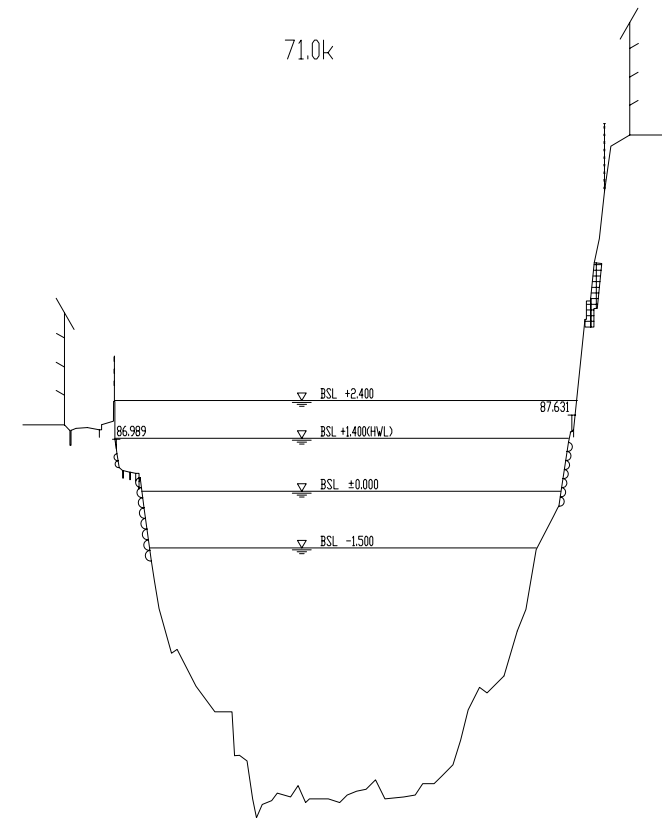
OPB=75.00

70.6k



OPB=75.00

71.0k



OPB=75.00

(70.4k~71.0k) 基準面: OPB

業務名	平成18年度瀬田川定期縦横断測量業務		
図面名	横断面図7		
縮尺	H=1/1000	図面番号	葉之内
測量年月日	平成19年2月		

近畿地方整備局
琵琶湖河川事務所