

飛鳥観光案内サイン整備計画

～飛鳥地方における広域観光の周遊支援に向けて～
(概要版)

1. 事業の目的

- 今井町・橿原神宮・藤原宮跡・大和三山、飛鳥京跡・国営飛鳥歴史公園、土佐街道・高取城跡などの飛鳥地方が有する数多くの歴史遺産を巡るためには、観光案内サインの設置が欠かせないものであり、これまでにも、橿原市、高取町、明日香村、奈良県、国営飛鳥歴史公園事務所などの各団体によって、その取り組みが進められてきました。
- これまでは、各団体が個別で行っていたサイン設置について、今般、より一層の広域観光の周遊支援のため、各団体が連携した協働事業として、飛鳥らしい新たな飛鳥観光案内サイン（※）を設置することとなりました。

(※) 本整備計画では、歩行者サインを対象として取り組みます。

2. 段階的な事業の進め方と役割分担

- 現在、飛鳥地方には、既に数百基のサインが設置されており、老朽化が著しいサインが多数あること、配置や表示、意匠計画に統一性がないこと、現在の観光動線と合致していないことなどの課題があります。また、これら全てを短期間で更新していくことは、予算、期間、ストックの適正管理の観点から現実的ではありません。
- そのため、重点的に整備を進めるモデル区域を設定した上で、国営飛鳥歴史公園キトラ古墳周辺地区が開園する平成28年度を目指し、各団体の役割分担を確認し合いながら、段階的に事業を進めていきます。
- 新たなサインの新規設置とともに、既存ストックの有効活用のため、躯体が健全なサインについては、盤面のみの改修とし、色調や文字の規格だけは統一する等の工夫も行います。



	国土交通省近畿地方整備局 国営飛鳥歴史公園事務所	橿原市	明日香村	高取町	奈良県
計画・設計	<ul style="list-style-type: none"> 各団体が採用できるサイン計画（配置計画・表示計画・意匠計画）の取りまとめを担当。 ※明日香景観委員会での審議を踏まえ検討。 	(参加)	明日香景観委員会 公共サイン専門部会	(参加)	「奈良県観光案内サイン整備ガイドライン」を踏まえ、サイン計画に対して情報提供。
提供	<ul style="list-style-type: none"> 技術的助言として、飛鳥観光案内サイン整備計画等を提供。 		<ul style="list-style-type: none"> 市町村では、飛鳥観光案内サイン整備計画を活用し、既存サインの更新計画を検討。配置と表示について団体間の相互調整を行う。 複数年度にわたる事業であるため、エリア・事業期間・予算要求を各管理区域で検討。 		<ul style="list-style-type: none"> 市町村の更新計画のうち、県事業と関連するものに対する調整。
施工・管理	<ul style="list-style-type: none"> 各団体ごとに管理区域のサインを施工・管理。 各団体の予算計画に合わせて事業展開できるエリアで計画的に実施。 				
	公園区域	市町村道区域		県道区域	
		県道区域の市町村管理サイン		支援	

■ 重点的に整備を進めるモデル区域

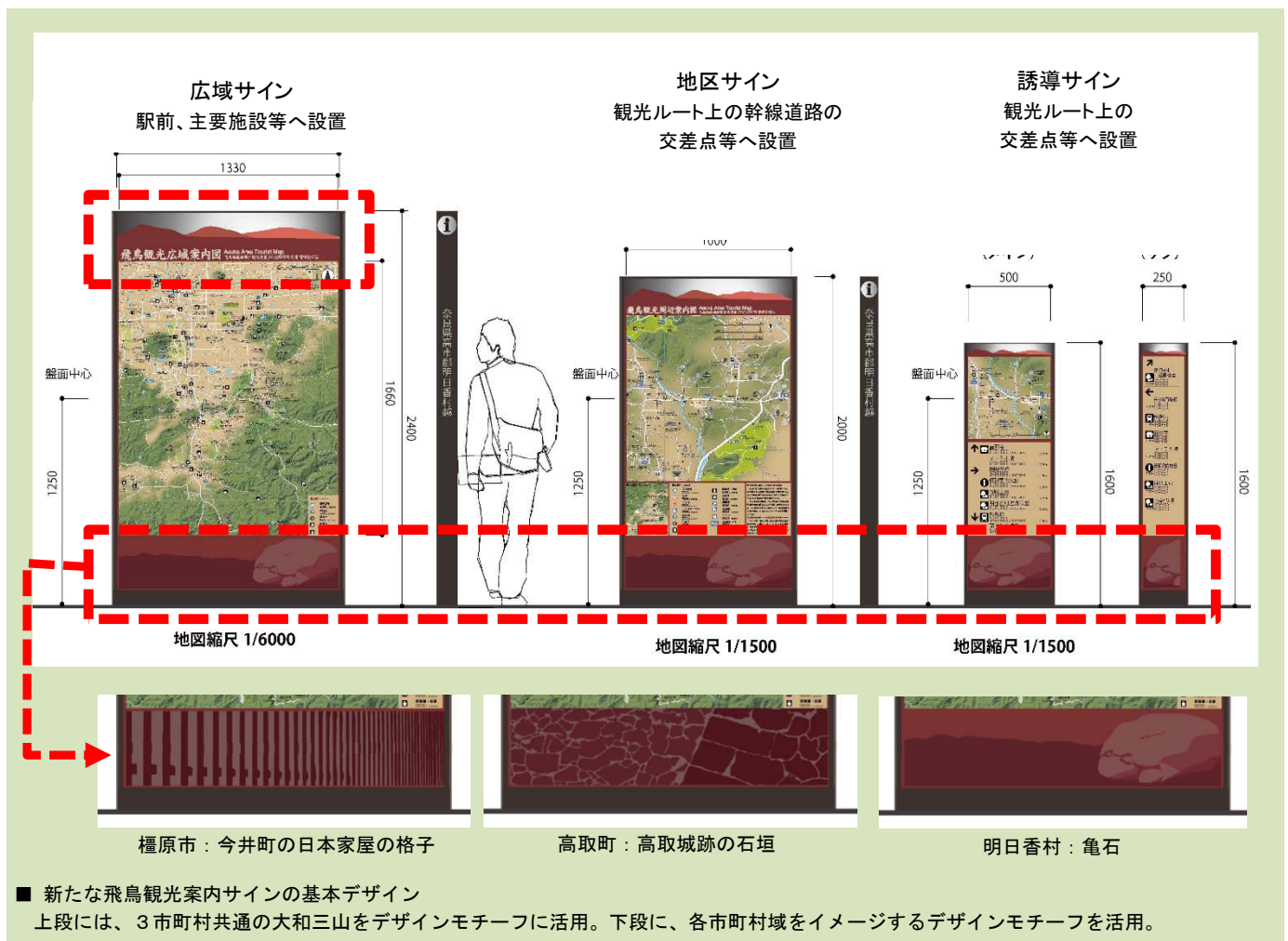
■ 事業の役割分担

3. 飛鳥らしい新たな観光案内サイン

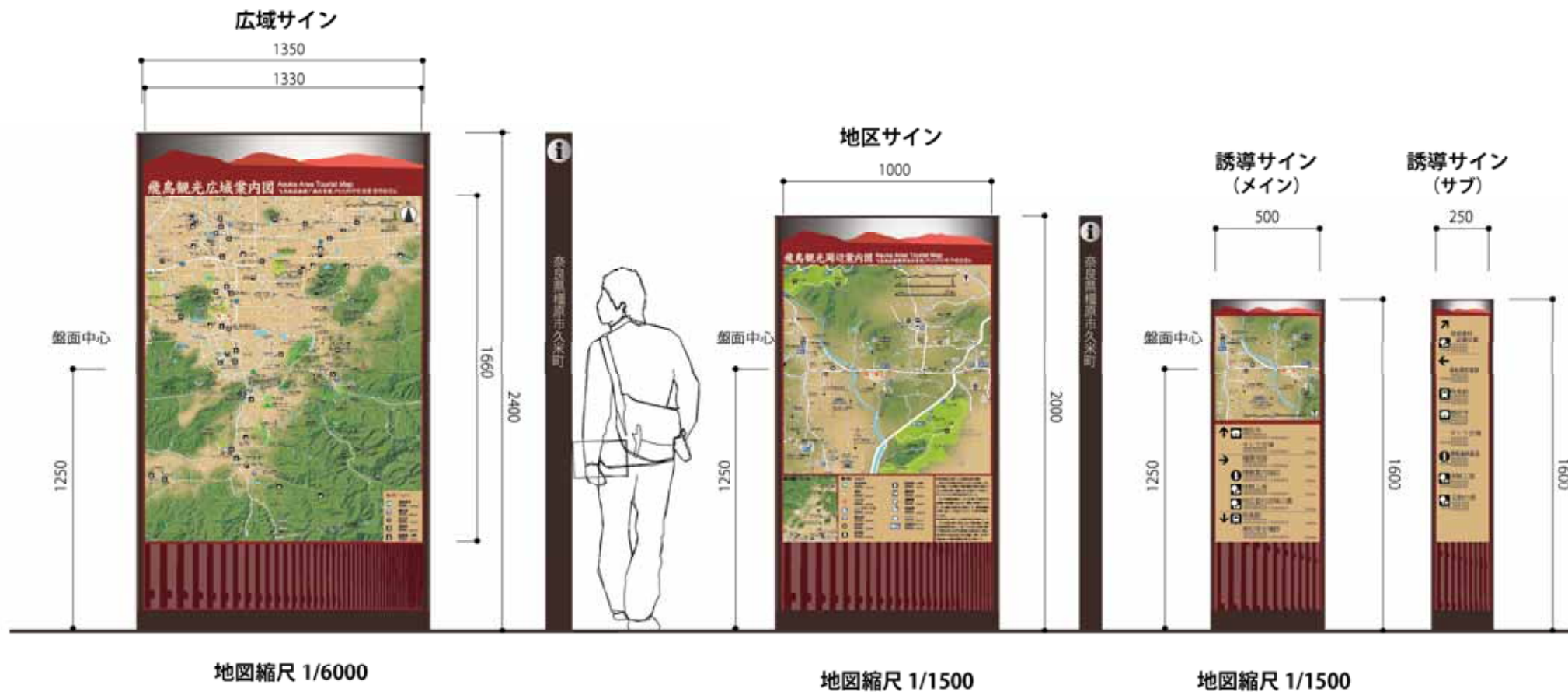
- 来訪される多くの方々が、効率的に飛鳥地方を周遊していただくため、各団体によって整備されるサインが、一定の統一性を保てるよう、「奈良県観光案内サイン整備ガイドライン」の内容も踏まえ、配置、表示、意匠についての基本的考え方を示した「飛鳥観光案内サイン整備計画 ～飛鳥地方における広域観光の周遊支援に向けて～」をとりまとめました。
- 整備計画は、国営飛鳥歴史公園事務所が検討のとりまとめを行い、それに対して橿原市、高取町、明日香村、奈良県が協力する体制を取りながら、明日香景観委員会公共サイン専門部会での議論を通して決定しました。
- 特に、意匠計画については、飛鳥地方の歴史資源からデザインモチーフを抽出するとともに、コストを抑えつつシンプルな形状とした飛鳥らしい新たな観光案内サインの基本デザインをつくりあげました。
- また、増加している外国人観光客にもご利用いただけるように、「観光立国実現に向けた多言語対応の改善・強化のためのガイドライン」の内容を踏まえ、英語・中国語・韓国語の多言語表記も行っていきます。

4. 今後の事業展開

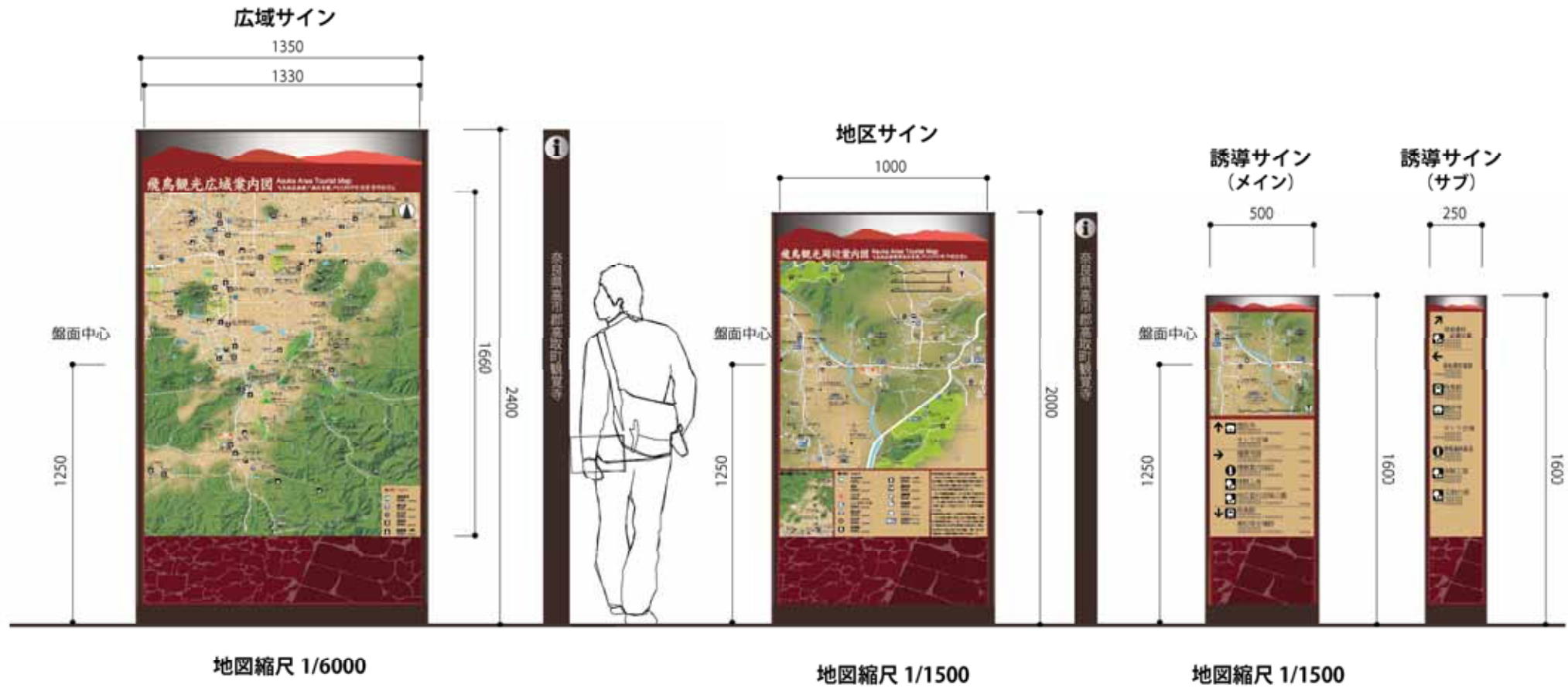
- 各団体では、平成27年度より、飛鳥観光案内サインの整備に着手していきます。これまで蓄積してきた行政間の連携をより一層深めるとともに、飛鳥地方の広域観光の周遊支援に向けた様々な取り組みを行っていきます。



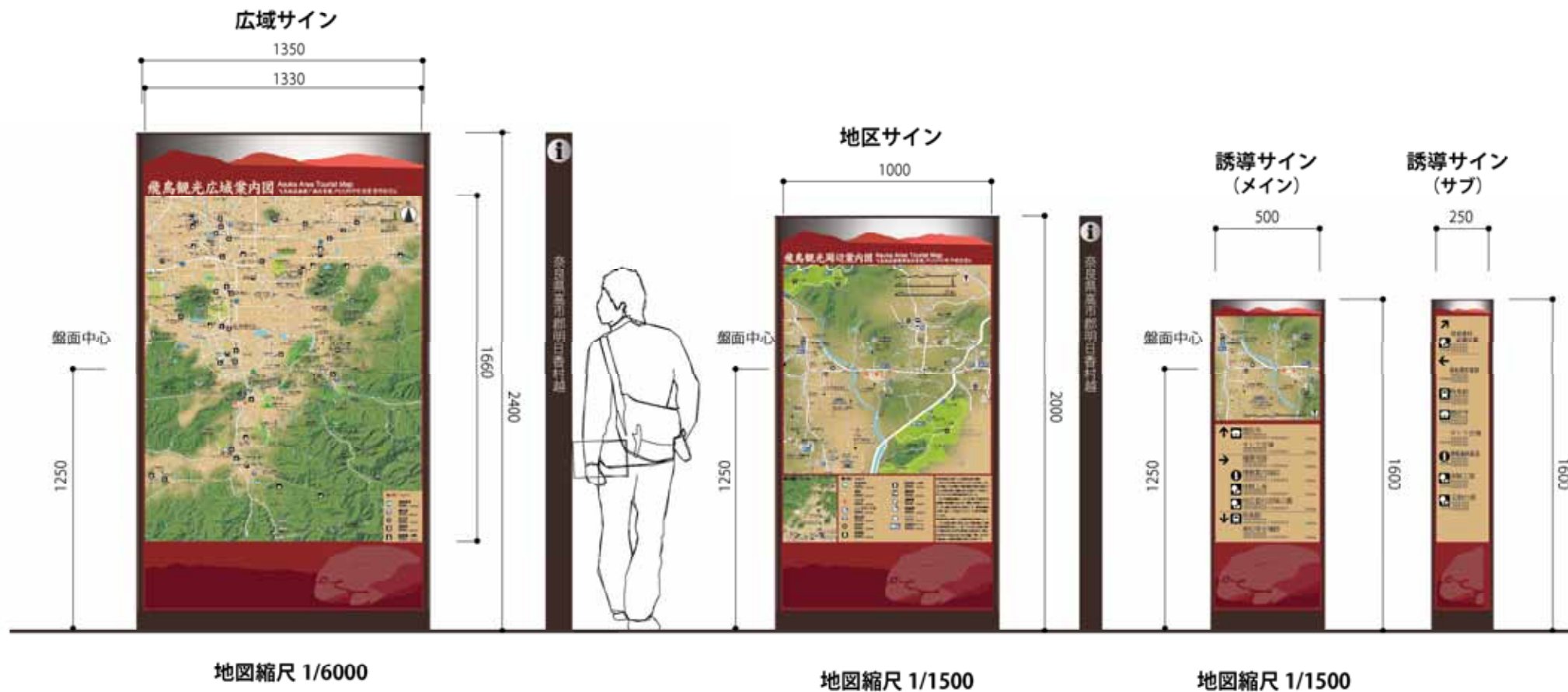
飛鳥観光案内サインの基本デザイン 橿原市域内（格子パターン）



飛鳥観光案内サインの基本デザイン 高取町域内（石垣パターン）



飛鳥観光案内サインの基本デザイン 明日香村域内（亀石パターン）



裏面の活用

車道からサイン背面が目視可能な場合に、下図に示すように背面の活用を行う。

