



国土交通省 近畿地方整備局

Kinki Regional Development Bureau
Ministry of Land, Infrastructure,
Transport and Tourism

近畿地方整備局 福井河川国道事務所	配 布 日 時	平成30年7月20日 14時00分
資料配布		
件 名	国道8号 ^{ふくい} 福井バイパス(あわら市 ^{ささおか} 笹岡 ^{さかい} ～坂井市 ^{まるおかちようげん} 丸岡町玄女)が 9月1日(土)に開通します ～「福井しあわせ元気国体」開催前に全線開通します～	
概 要	<p>○国道8号 福井バイパス(あわら市^{ささおか}笹岡^{さかい}～坂井市^{まるおかちようげん}丸岡町玄女 延長5.4km)が、2車線で平成30年9月1日(土)に 開通いたします。</p> <p>○今回の開通により、福井バイパスは全線(42.2km)開通いた します。</p> <div style="border: 1px dashed gray; padding: 10px;"><p>■今回の開通による主な整備効果</p><p>効果① <u>大雪等の災害時における安定した交通の確保</u></p><p>効果② <u>企業立地の促進に寄与</u></p><p>効果③ <u>救急医療活動の支援</u></p></div>	
取 扱 い	_____	
配 布 場 所	大手前記者クラブ、近畿建設記者クラブ、福井県政記者クラブ	
問い合わせ先	国土交通省 近畿地方整備局 福井河川国道事務所 副所長 寺井 和治 (てらい かずはる) 計画課長 横山 健司 (よこやま たけし) TEL 0776-35-2661 (代表)	

国道8号 福井バイパス

ささ おか さか い まるおかしやう げんによ

(あわらし市笹岡～坂井市丸岡町玄女)の開通について

【概要】

福井バイパスは、あわらし市笹岡から越前市塚原町を結ぶ42.2kmのバイパスであり、福井市を含むあわらしから越前市における中心市街地部の交通混雑の緩和、市街地周辺における地域開発の基盤整備を主な目的としています。

本バイパスは、これまでに36.8kmが4車線にて開通済みですが、このたび、残る、あわらし市笹岡～坂井市丸岡町玄女間(5.4km)が2車線で開通いたします。

今回の開通により、福井バイパスは全線(42.2km)が開通いたします。

開通日時:平成30年9月1日(土)

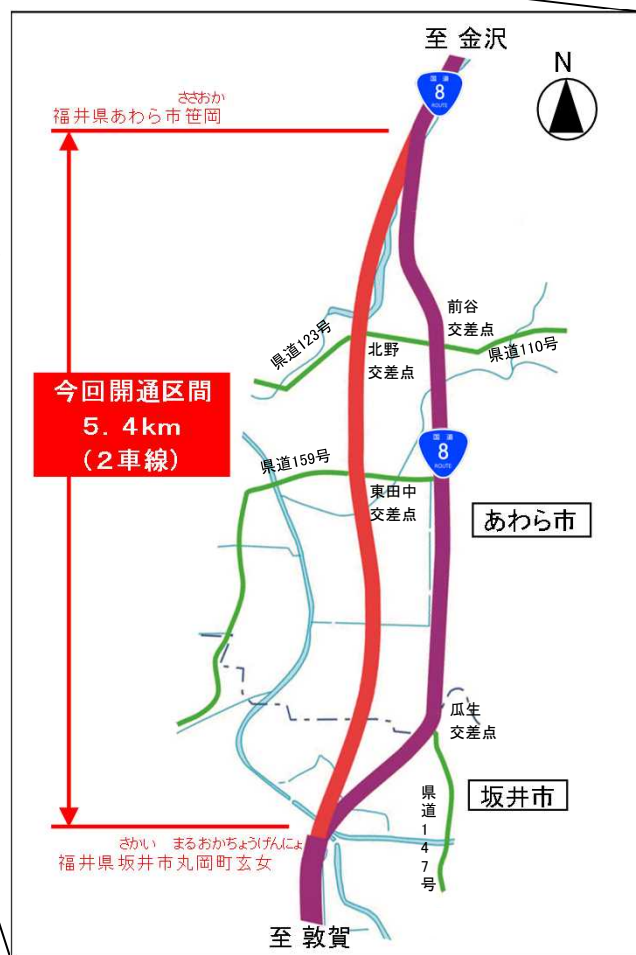
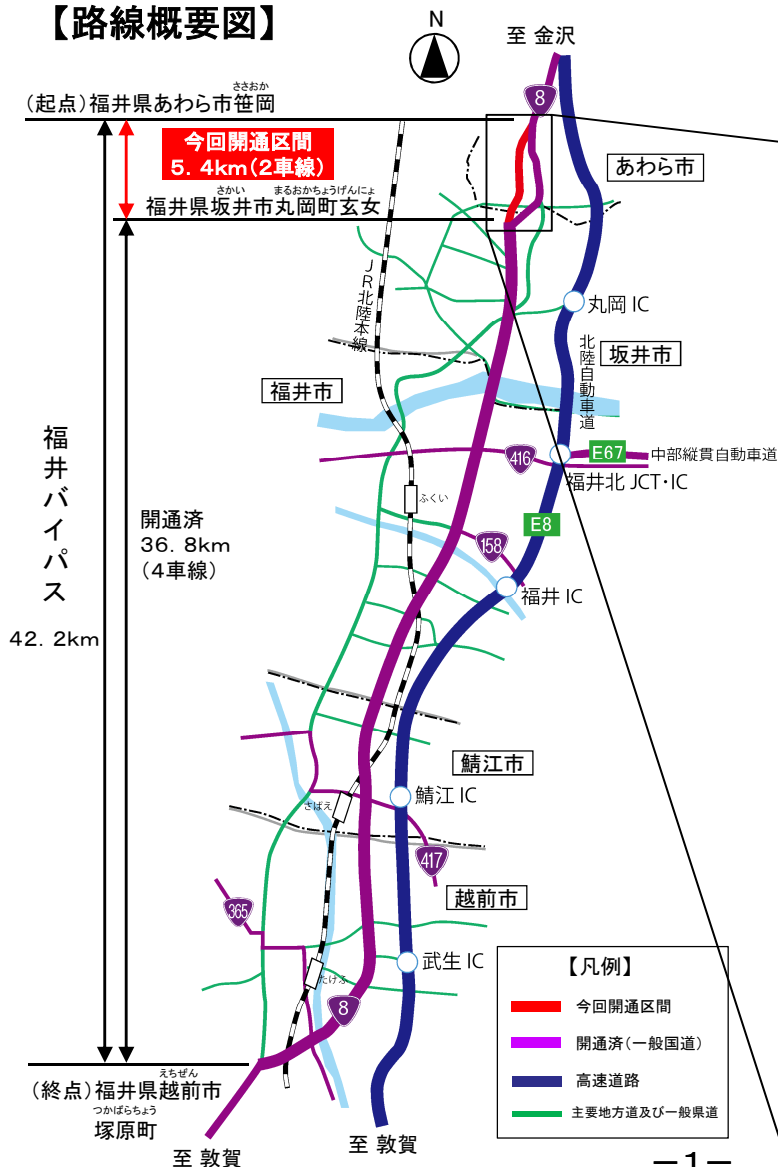
開通区間:福井県あわらし市笹岡
～福井県坂井市丸岡町玄女

延長:5.4km(2車線)

【広域図】



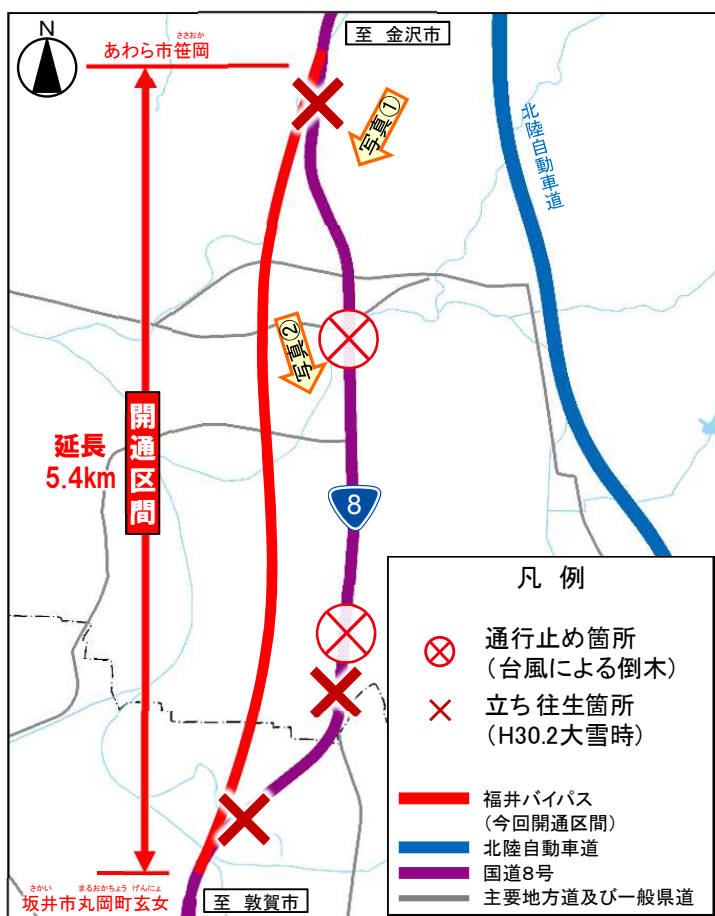
【路線概要図】



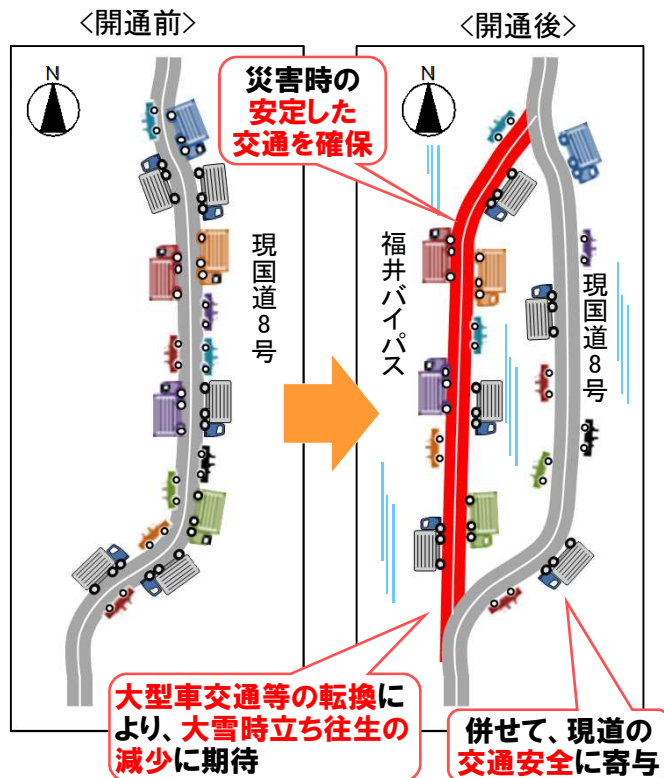
整備効果①

大雪等の災害時における安定した交通の確保

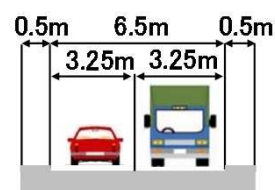
- 現国道8号では、過去の台風による通行止めや大雪による立ち往生が発生。
- 福井バイパスの開通により、大雪等の災害時における安定した交通の確保に貢献。また、大型車等がバイパスに交通転換することで、現国道8号の交通安全に寄与。
- 開通区間では幅広な路肩が確保され、冬季の堆雪用スペース等に活用。



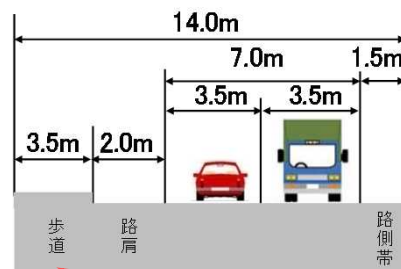
出典：福井河川国道事務所資料



開通前の現国道8号



福井バイパス開通区間



幅広な路肩等により、冬季の堆雪用のスペースを確保

写真① 大雪時の立ち往生



現国道8号は堆雪用のスペースがなく、大雪時には積雪により、大型車等が立ち往生。

写真② 倒木による通行止め



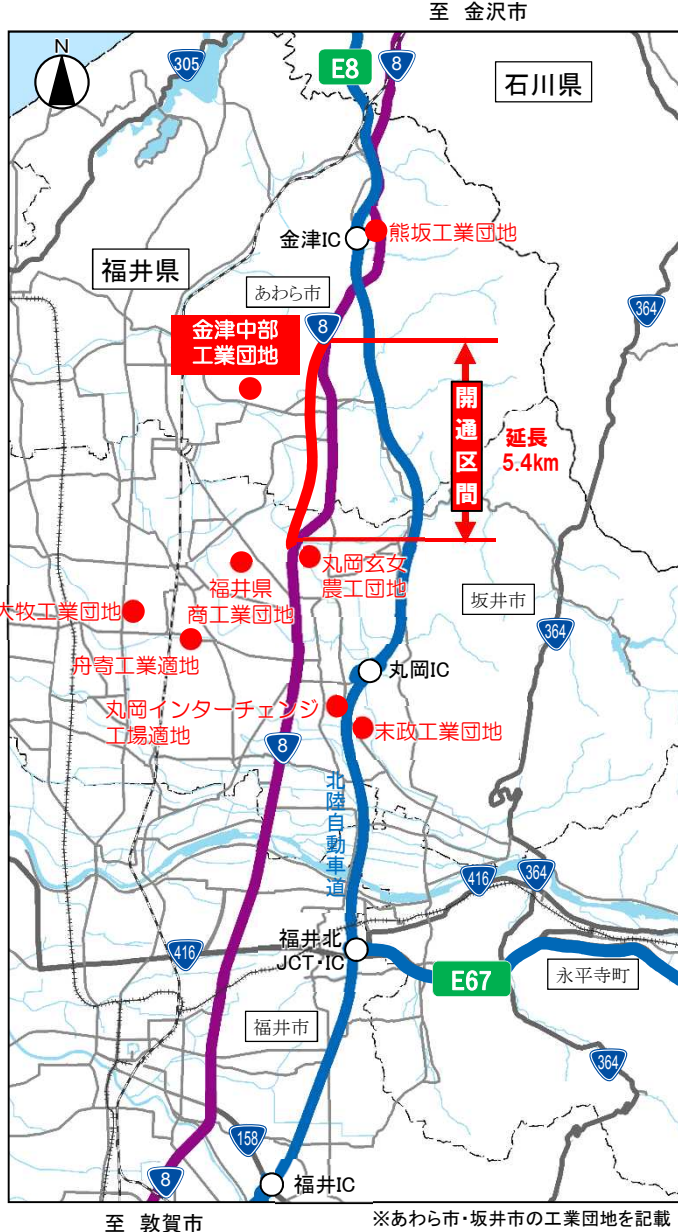
台風21号の強風による倒木で、通行止めが発生。

整備効果② 企業立地の促進に寄与

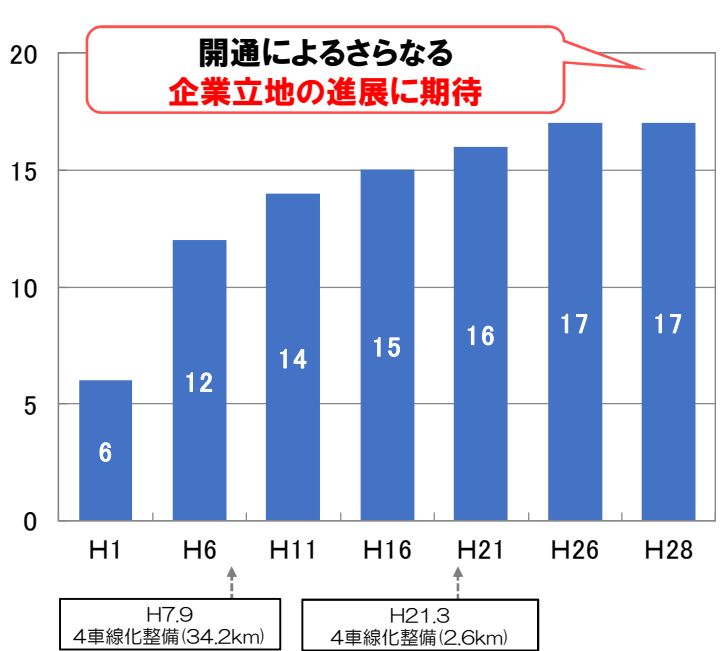
かなづ ちゅうぶ

- 開通区間の周辺には多くの工業団地が立地しており、そのうちの金津中部工業団地では、新たな企業立地が進展。
- 沿線市では製造品出荷額等が増加傾向にあり、福井バイパスの開通に伴うさらなる企業立地及び地域経済の活性化に期待。

【開通区間周辺の工業団地】

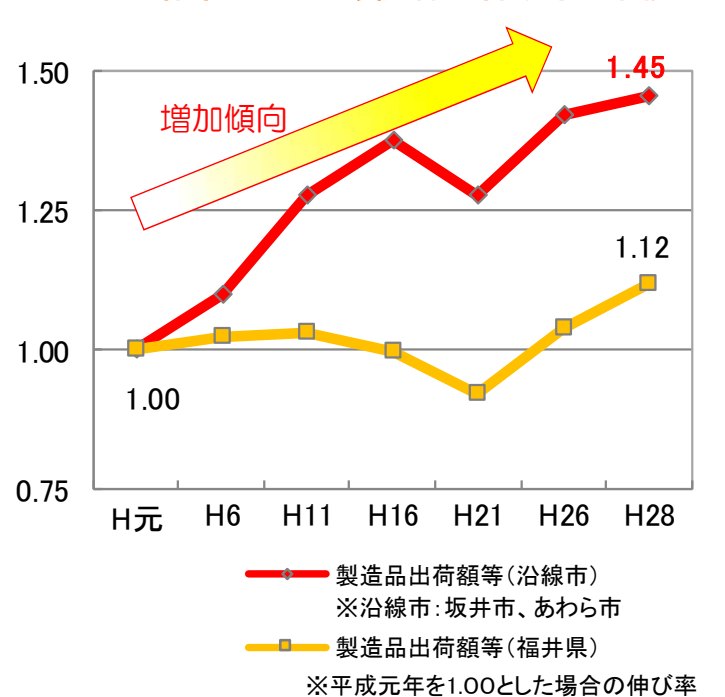


【金津中部工業団地の企業立地件数（累計）】



【出典】あわら市資料

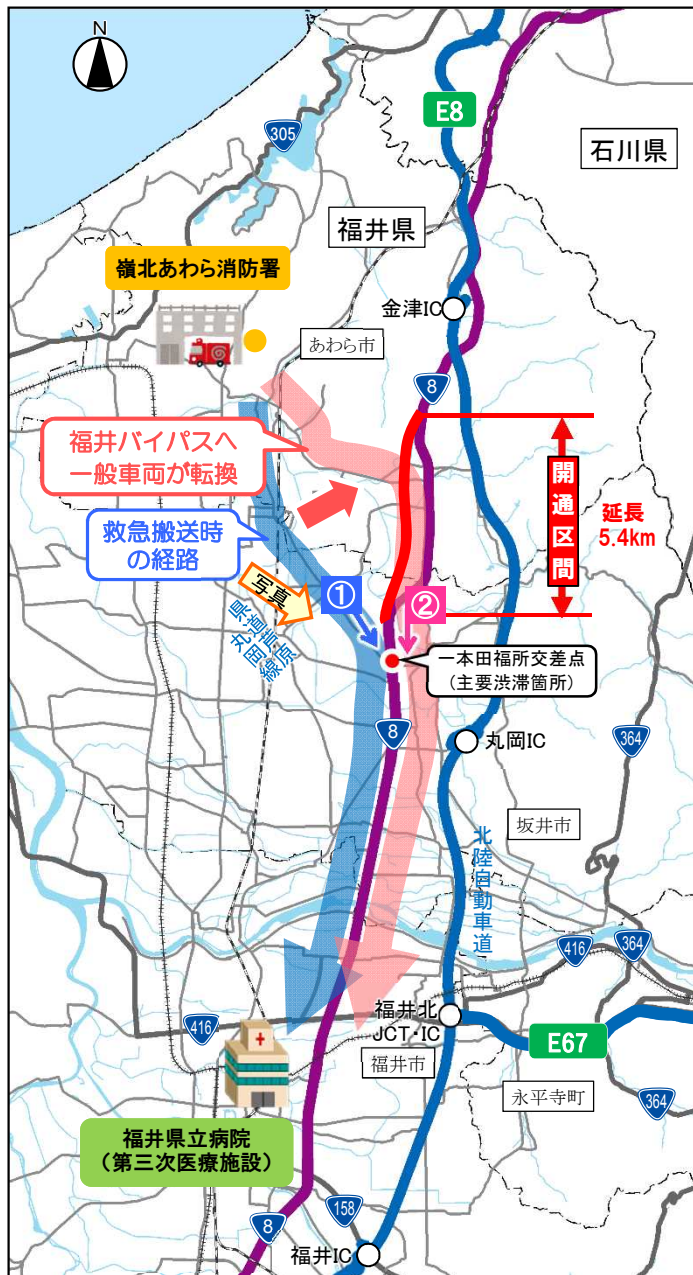
【沿線市における製造品出荷額等の推移】



整備効果③ 救急医療活動の支援

- 福井バイパスの開通により、あわら まるおか 県道芦原丸岡線からいっぽんでんふくしょ 一本田福所交差点（主要渋滞箇所）への流入交通が福井バイパスに転換し、救急搬送経路である県道芦原丸岡線の渋滞が緩和されることに期待。
- 福井バイパスが新たな救急搬送経路となることで、救急搬送経路の選択肢が増えることに期待。

【交通転換イメージと救急搬送経路】 至 金沢市



凡例	
—	開通区間 (今回開通区間)
—	高速道路
—	国道8号
—	国道
—	主要地方道及び一般県道

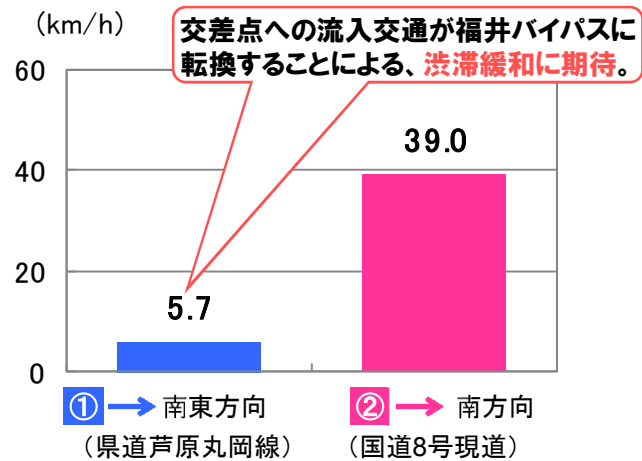
←	開通前の交通の流れ
←	開通後の交通の流れ

【一本田福所交差点の渋滞状況（南東方向）】



【出典】 渋滞長調査結果 (H30.6.27(水))

【一本田福所交差点における方向別の旅行速度】



【消防署職員の声】

- ・ 県道芦原丸岡線と国道8号が合流する一本田福所交差点では、朝夕に渋滞していることがあります。
 - ・ 重篤患者の救急搬送時では、患者が安静にできることが必要です。走行中のアクセル、ブレーキの多用による振動等が患者に負の影響をもたらすため、今回の福井バイパスの開通によって安定した救急搬送への貢献が期待できます。
- (嶺北消防組合消防本部)



【出典】 福井河川国道事務所調べ