



国土交通省近畿地方整備局
Kinki Regional Development Bureau
Ministry of Land, Infrastructure, Transport and Tourism

近畿地方整備局	配布日時	平成28年3月30日 14時00分
資料配布		

件名	国道417号 <small>かんむりやまとうげ</small>冠山峠道路 冠山峠道路(揖斐川町区間) トンネル着工式 ～岐阜県側のトンネル工事に着手します～
----	---

概要	<p>○国道417号冠山峠道路では、この度、岐阜県揖斐川町区間において岐阜県側で初めてとなるトンネル工事にとりかかることになりました。</p> <p>○トンネル工事の着手に先立ち、次のとおり着工式を開催します。</p> <p>◇日時 : 平成28年4月24日(日) 13時より (12時より受付開始)</p> <p>◇会場 : (旧)揖斐川町中央公民館 (岐阜県揖斐郡揖斐川町上南方)</p> <p>◇主催 : 国土交通省 近畿地方整備局、岐阜県、冠山トシ礼(国道417号)早期開通促進期成同盟会</p> <p>◇協力 : 国土交通省 中部地方整備局、福井県</p> <p>[期待される主な整備効果] ○安定した交通路の確保 ○災害時の応援体制を支援 ○観光活性化の期待</p>
----	---

取扱い	
-----	--

配布場所	近畿建設記者クラブ 大手前記者クラブ 福井県政記者クラブ	中部地方整備局記者クラブ 岐阜県政記者クラブ
------	------------------------------------	---------------------------

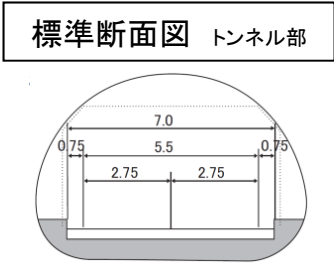
問い合わせ先	国土交通省 近畿地方整備局 福井河川国道事務所 副所長 <small>かわかみ</small> 川上 <small>たくや</small> 卓也 計画課長 <small>かわしま</small> 川島 <small>たかひろ</small> 隆宏 電話 0776-35-2661 (代表)
--------	---

冠山峠道路の概要

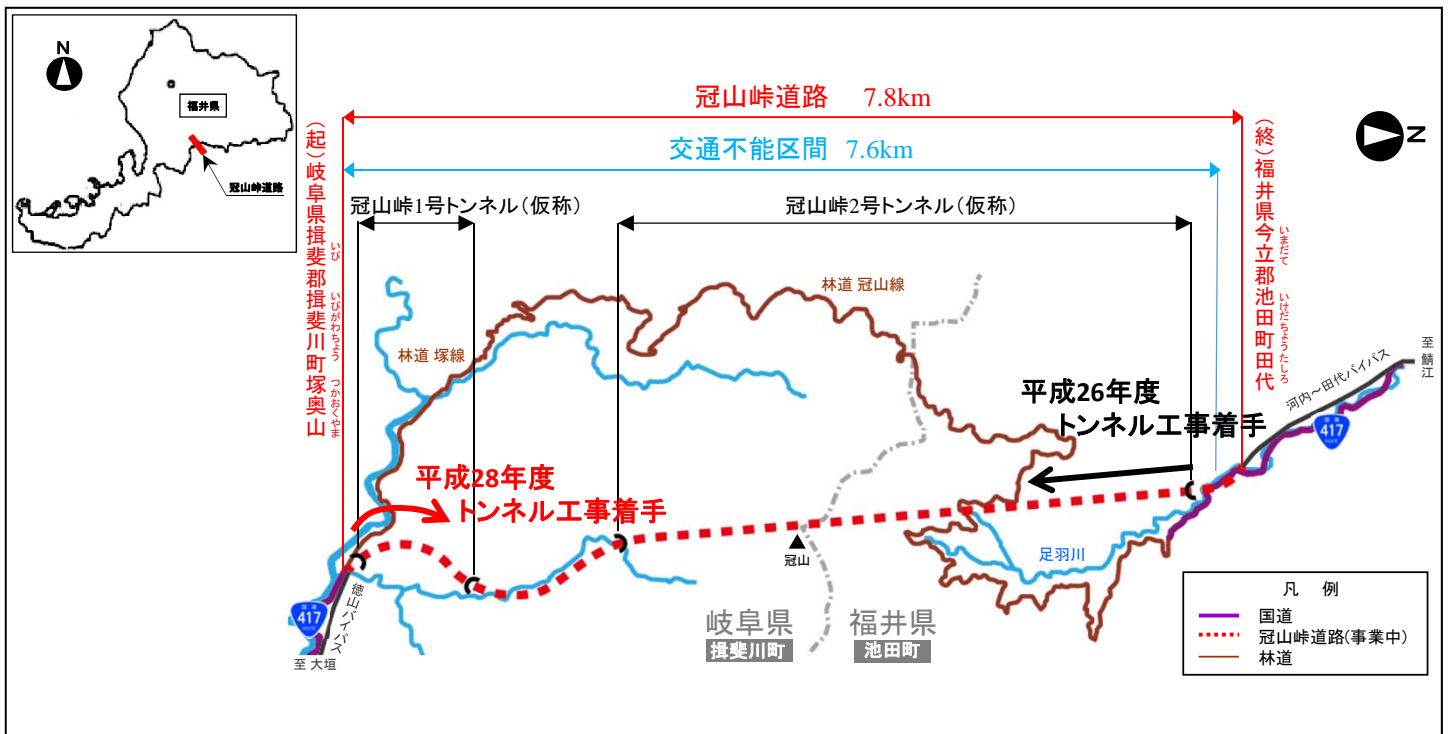
一般国道417号は、岐阜県大垣市おおがきしを起点、福井県南越前町みなみえちぜんちょうを終点とする道路です。このうち、福井県と岐阜県の県境にあたる冠山峠付近は、交通不能区間となっており、代替路として線形不良箇所や冬期通行止めのある林道が利用されています。

冠山峠道路は、福井県・岐阜県の県境部の交通不能区間を解消し、安全・安心な交通を確保することを目的としています。

路線名	国道417号 冠山峠道路
区間	起点: 岐阜県揖斐郡揖斐川町塚奥山 終点: 福井県今立郡池田町田代
道路規格	第3種4級
延長	7.8km
道路幅員	7.0m(2車線)
設計速度	50km



事業の経緯	平成15年度 事業化
	平成20年度 工事着手
	平成26年度 福井県側トンネル工事着手



【期待される整備効果】安定した交通路の確保

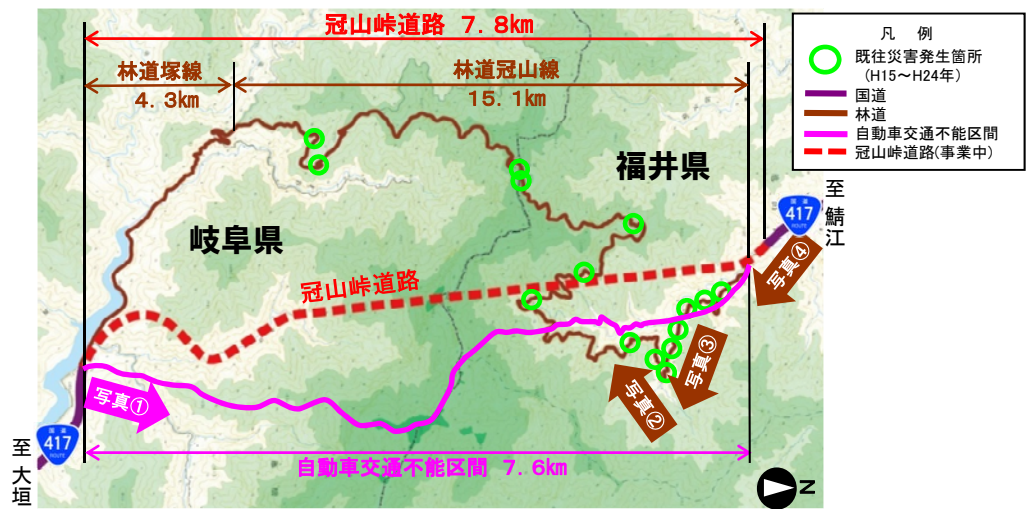
- 国道417号のうち、岐阜・福井県境の冠山峠付近が自動車交通不能区間^{※1}(延長7.6km)。
- 代替路となる林道は道幅が狭く、急カーブ及び急勾配が連続、土砂崩れが多発しており、冬期は全面通行止め。
- 冠山峠道路の整備により、交通不能区間が解消され、冬期も含め、安定した交通路を確保。

※1 幅員、曲線半径、勾配その他道路状況により、最大積載量4tの貨物自動車が行きできない区間

【自動車交通不能区間と林道の既往災害発生位置】



自動車交通不能区間の状況



出典: 福井県池田町建設課 被災箇所調査(H25年)、岐阜県揖斐川町建設課 被災箇所調査(H25年)

【林道冠山線の状況】



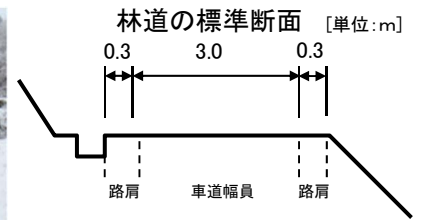
急カーブ箇所での大型車の脱輪



降雨による路体崩壊

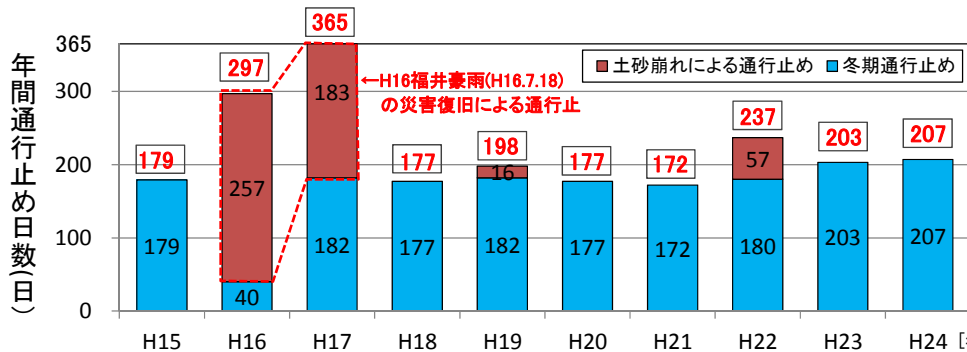


冬期通行止め状況(福井県側)



林道は幹線道路の代替路としての機能に乏しい

【林道の土砂崩れ、冬期通行止め日数】



年間の半分以上(約221日)が通行止め

出典: 福井県池田町建設課調査(H25)

【期待される整備効果】災害時の応援体制を支援

- 国道417号沿線の揖斐川町と池田町、大垣市と鯖江市では災害時相互応援協定を締結。
- 冠山峠道路は、地域間を最短距離で結び、相互応援協定に基づく災害時の救急避難、救援物資輸送など相互の応援体制を支援。

【沿線市の災害時相互応援協定の締結】

● 鯖江市と大垣市：H7.7

大垣市と鯖江市は、いずれかの市域において災害（災害対策基本法第2条第1項に規定する災害をいう。）が発生した場合において、被災市の要請にこたえ、応急対策および復旧対策が円滑に遂行されるよう相互の応援体制について次のとおり協定を締結する。

- （応援の種類）
第1条 応援の種類および内容は、次のとおりとする。
- (1) 食糧、飲料水および生活必需品ならびにその供給に必要な資機材の提供
 - (2) 被災者の救出、医療、防疫および施設等の応急復旧等に必要な資機材および物資の提供
 - (3) 救援および救助活動に必要な車両等の提供
 - (4) 消火、救援、医療、防疫その他応急復旧活動等に必要な職員の派遣
 - (5) ボランティアの斡旋
 - (6) 児童生徒の受入れ
 - (7) 被災者に対する住宅の斡旋
 - (8) 前各号に掲げるもののほか特に要請のあった事項

出典：鯖江市地域防災計画（資料編）より抜粋

● 池田町と揖斐川町：H22.10

協定名	協定締結先	応援内容	締結日
災害時における相互応援協定書	福井県池田町	(1) 被災者の救出、医療、防疫その他応急復旧に必要な資機材及び物資の提供 (2) 生活必需物資及びその補給に必要な資機材の提供 (3) 救護及び救助活動に必要な車両又は資機材の提供 (4) 救助及び応急復旧活動に必要な職員の派遣 (5) 前各号に掲げるもののほか、要請のあった事項	平成22年10月15日

出典：揖斐川町地域防災計画より抜粋

国道417号沿線の自治体は、地域間で防災に関する協定を締結

【所要時間の短縮（池田町～揖斐川町）】

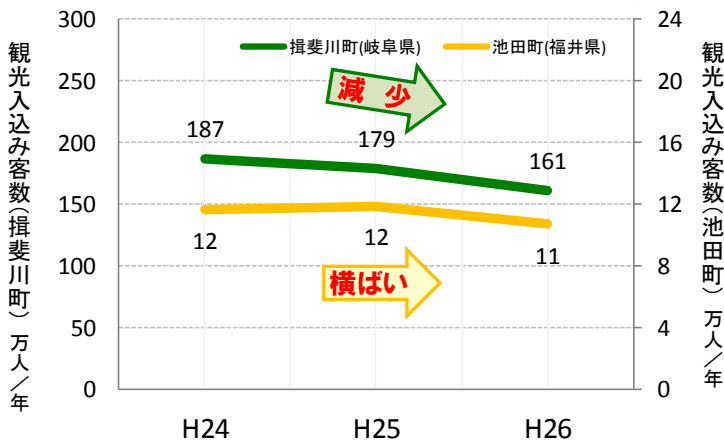


出典：プローブデータ（平成26年10月の平日12時間平均旅行速度）で算定
※冠山峠道路は速度60km/h、林道は実走行時間にて算定

【期待される整備効果】観光活性化の期待

- 揖斐川町、池田町へのアクセス道路が限られていることもあり、近年、両町の観光入込み客数は減少・横ばい傾向。
- 冠山峠道路の整備により、岐阜県・福井県を相互に周遊しやすくなり、国道417号の沿線観光地へのアクセス性が向上、観光活性化に期待。

【揖斐川町・池田町への観光入込み客数の推移】



アクセス道路が限定されることもあり、揖斐川町(岐阜県)、池田町(福井県)の観光入込み客数は、減少・横ばい傾向

出典: 岐阜県観光入込客統計調査
福井県観光客入込数(推計)

【岐阜県・福井県の相互周遊による観光活性化に期待】



岐阜県 揖斐川町




徳山ダム: 多目的ダムとしては日本一の規模




藤橋城: 天守風のプラネタリウム施設

福井県 池田町



かずら橋: 全国的にも珍しいつり橋



龍双ヶ滝: 日本の滝100選の1つ



ツリーピクニックアドベンチャーいけだ: H28.4.27 開業予定



メガジップライン(長さ・高さ日本一)

冠山峠道路(揖斐川町区間)トンネル着工式について

平成28年4月24日(日) 13時から、地元関係者を招いて
冠山峠道路(揖斐川町区間)トンネル着工式を開催しますのでお知らせします。

■着工式

開催日時：平成28年4月24日(日) 13時より

会場：(旧)揖斐川町中央公民館(岐阜県揖斐郡揖斐川町上南方)

□タイムスケジュール(予定)

12:00 受付開始

13:00 開式

鍬入れ

主催：国土交通省 近畿地方整備局、岐阜県
冠山トンネル(国道417号)早期開通促進期成同盟会

協力：国土交通省 中部地方整備局、福井県

■取材について

取材される報道関係者は、事前登録の上、以下の事項に十分留意していただき、
行事の円滑な遂行にご協力いただきますようお願い申し上げます。

【事前登録】

- ・取材を希望される方は、4月8日(金) 15時までに必ず、別添のFAX申し込みによる事前登録をお願いいたします。
- ・お申し込みを頂いた後、「駐車証」を送付いたします。

【その他】

- ・ご来場の車両には、送付された「駐車証」をフロントガラスから見える位置に置いて下さい。
- ・当日、記者及びカメラマンの方は、自社の腕章を着用していただきますようお願いいたします。
- ・着工式典進行上の都合により、内容・時間が変更になる可能性がありますので、予めご了承ください。

着工式会場へのアクセス



取材 FAX 申込書

福井河川国道事務所 総務課 着工式典担当 宛

FAX番号 : 0776-35-6979

貴社名	
参加人数	
ご担当者氏名	氏 名 所属部署名等
ご連絡先	住 所 〒 電話番号 () FAX番号 () E-mail
駐車券の送付先 連絡先と同じ場合は 無記入で結構です。	住 所 〒 電話番号 ()
車両台数	
車両ナンバー	

※当日迄に駐車券を送付する予定です。

当日は、必ずフロントガラスから見える位置に駐車券を置いてご来場下さい。

なお、警備のため、取材エリアを制限する場合がありますので、ご協力をお願いします。

また、現地では記者腕章の着用をお願い致します。

【問い合わせ先】

国土交通省 近畿地方整備局 福井河川国道事務所 総務課

TEL 0776-35-2661(代表)

※送付状は不要ですので、本紙のみをそのままFAXして下さい。【4月8日(金)15:00締め切り】