



近畿地方整備局 福井河川国道事務所	配布日時	平成 25 年 3 月 11 日
		14 : 00
資料配布		

件名	車両事故を想定した「事故対応訓練」を実施 ～中部縦貫自動車道 永平寺大野道路 小矢戸トンネル内で～
----	---

概要	<p>○中部縦貫自動車道 永平寺大野道路(勝山IC～大野IC間延長7.8km)の開通に伴い、災害に備えた適切な対応を行うため、小矢戸トンネル内における火災事故を想定した事故対応訓練を行います。 訓練では、消防・警察・道路管理者等の関係機関の役割と相互の連携、協力体制を確認します。</p> <p>訓練日時 : 平成25年3月15日(金) 10:00～</p> <p>訓練場所 : 中部縦貫自動車道 永平寺大野道路 小矢戸トンネル内(大野市小矢戸)</p> <p>訓練参加者: 国土交通省近畿地方整備局福井河川国道事務所 福井県防災航空隊・福井県大野警察署 福井県勝山警察署・大野消防本部・勝山消防本部</p>
----	--

取扱い	
-----	--

配布場所	福井県政記者クラブ ・ 大野記者クラブ
------	---------------------

問い合わせ先	国土交通省 近畿地方整備局 福井河川国道事務所 副所長(道路) 松田 好生 (内線205) 工務第二課長 加藤 善久 (内線411) TEL 0776-35-2661 (代表)
	大野市消防本部 警防課長 朝日 弘幸 TEL 0779-66-0119 (代表)

えいへいじおおの
中部縦貫自動車道 永平寺大野道路
かつやま おおの
(勝山 I C ~ 大野 I C 間) の事故対応訓練について

1. 目的

平成25年3月24日(日)に開通を予定している中部縦貫自動車道 永平寺大野道路(勝山 I C ~ 大野 I C 間延長7.8km) 小矢戸トンネル内において、事故発生に備えて消防・警察・道路管理者等で事故対応訓練を行うことにより、関係機関の相互の円滑な連携・協議体制の確認を図ることを目的として実施する。

2. 訓練日時 : 平成25年3月15日(金) 10:00~11:05

10:00	開始式
10:20	訓練開始
10:55	訓練終了
11:05	終了式

3. 訓練場所 : 永平寺大野道路 小矢戸トンネル内(永平寺町小矢戸地先)
(開始式は中部縦貫自動車道 永平寺大野道路 大野インターチェンジチェーン着脱場予定地)

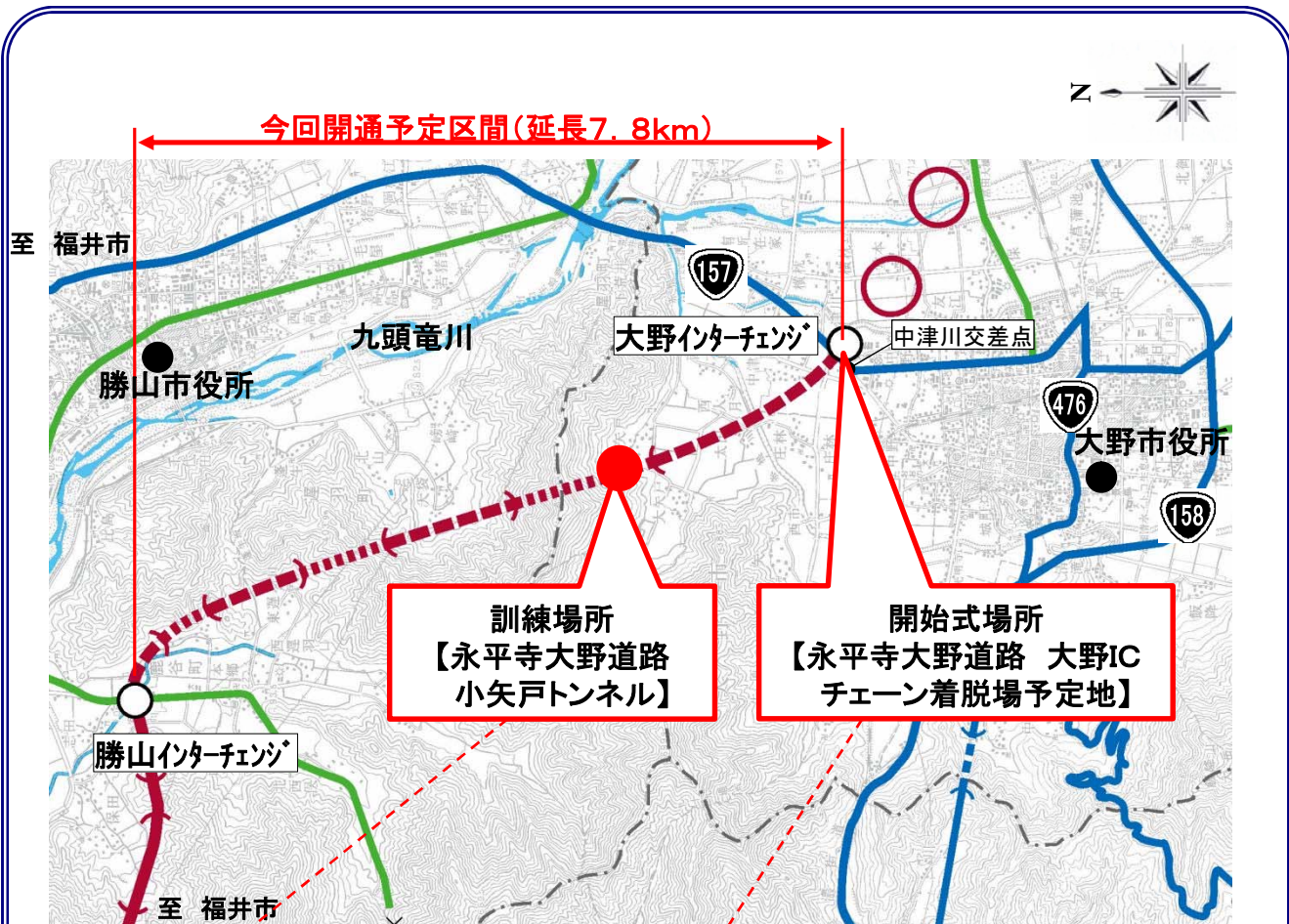
4. 訓練参加者 : 国土交通省 近畿地方整備局 福井河川国道事務所
福井県防災航空隊 ・ 福井県大野警察署
福井県勝山警察署 ・ 大野消防本部 ・ 勝山消防本部

5. 事故の想定内容 : 平成25年3月15日(金) 10時20分頃 中部縦貫自動車道 永平寺大野道路 小矢戸トンネル内上り線においてマイクロバスが乗用車に追突し、乗用車から出火、多数の傷病者が発生

【訓練項目】

消火・救助救出訓練	: 大野消防本部・勝山消防本部・福井県防災航空隊
交通規制・誘導(通行止)訓練	: 福井県大野警察署・福井県勝山警察署・国土交通省
自動車専用道路離着陸訓練	: 福井県防災航空隊
防災機器の動作確認	: 国土交通省

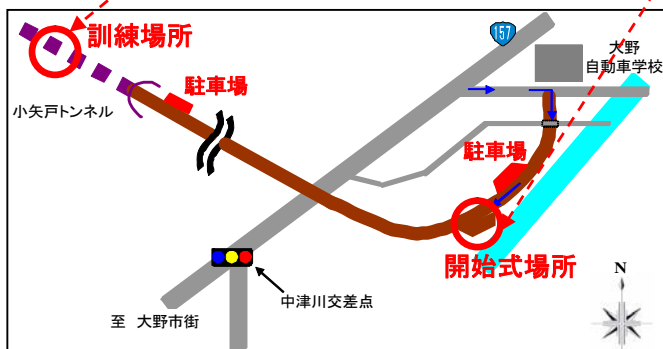
○ 訓練会場案内図



訓練場所
【永平寺大野道路
小矢戸トンネル】

開始式場所
【永平寺大野道路 大野IC
チェーン着脱場予定地】

■ 訓練場所位置図



■ 訓練場所写真



平成25年2月時点

永平寺大野道路 小矢戸トンネル
住 所 : 福井県大野市小矢戸

※国道157号大野自動車学校付近交差点を東方向に曲がり、永平寺大野道路に進入して開始式場所付近の駐車場(大野ICチェーン着脱所予定地)までお越し下さい。進入口には係員を配置しますので、案内に従って下さい。

■ 報道関係者へのお知らせとお願い

○取材に来られる報道関係者の方は、以下の事項に充分留意して頂き、行事の円滑な進行にご協力をお願いします。

- ① 自動車でご来場の場合は、報道関係者と分かるように「別紙」をダッシュボードの上に置いて下さい。
- ② 駐車位置や取材場所につきましては、係員の案内に従って頂きますようお願いいたします。
- ③ 当日、記者及びカメラマンの方は、自社の腕章を着用して頂きますようお願い致します。
- ④ 都合により、訓練内容・時間に変更になる場合がありますので、あらかじめご了承下さい。

中部縦貫自動車道 永平寺大野道路 事故対応訓練

開始式駐車場：大野ICチェーン脱着場予定地

訓練駐車場：小矢戸トンネル大野側坑口付近

駐
車
証

報 道 黄

※本駐車票は、ダッシュボード上に掲示し、係員に従い駐車して下さい

国土交通省 近畿地方整備局 福井河川国道事務所

えいへいじおおの
中部縦貫自動車道 永平寺大野道路
かつやま おおの
(勝山 I C ~ 大野 I C 間) の開通について

1) 開通日時

平成 25 年 3 月 24 日 (日) 15 時

2) 事業概要

国道 158 号中部縦貫自動車道は、長野県松本市を起点に福井県福井市に至る延長約 160 km の高規格幹線道路であり、中央自動車道長野線、東海北陸自動車道、北陸自動車道を相互に連絡して広域交通の円滑化を図り、文化・観光資源を活かした地域振興や産業経済の発展を支援する自動車専用道路です。

このうち永平寺大野道路は、大野市中津川～福井市玄正島町に至る約 26.4 km の道路であり、松岡 I C (インターチェンジ)～永平寺東 I C 間 (約 3.2 km)、及び上志比 I C～勝山 I C 間 (約 7.9 km) が暫定 2 車線で供用済みです。

今回、勝山 I C～大野 I C 間 (約 7.8 km) が暫定 2 車線で開通します。

<今回開通区間>

区 間：勝山 I C～大野 I C

(自) 福井県勝山市鹿谷町志田
 (至) 福井県大野市中津川)

延 長：約 7.8 km (暫定 2 車線)

<事業経緯>

事業化年度：平成 2 年度

用地着手：平成 5 年度

工事着手：平成 10 年度

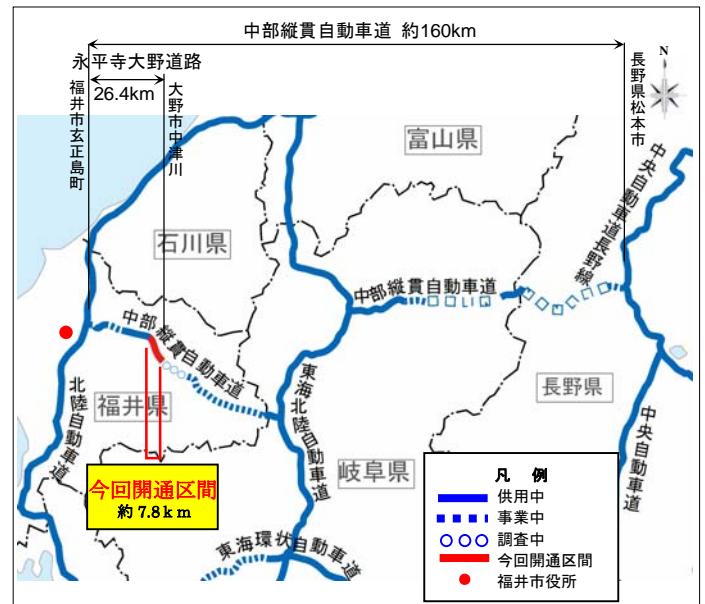
3) 整備効果

①災害時における信頼性の高い交通路の確保

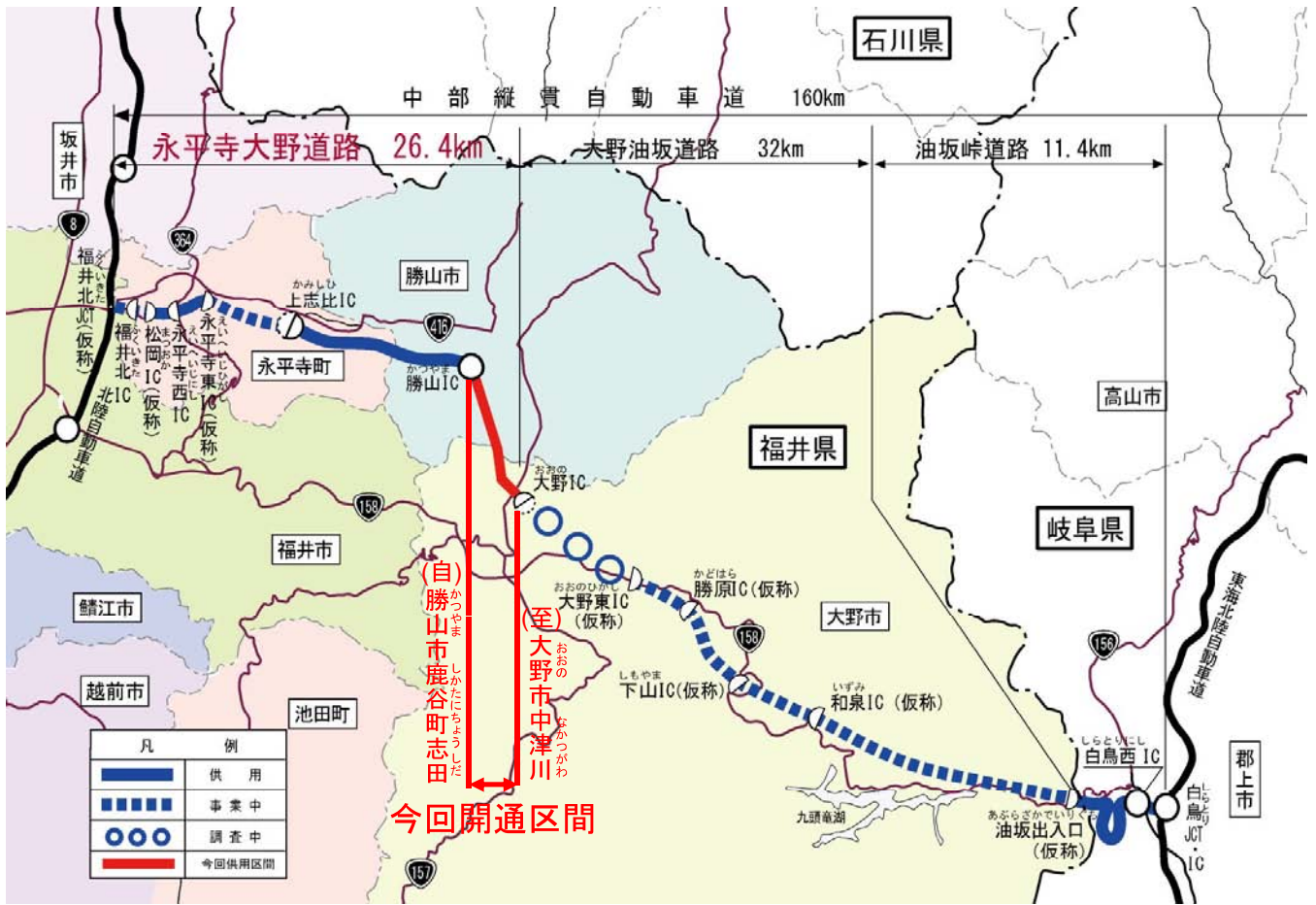
今回の開通により、大野市～福井市間の災害時における信頼性の高い交通路の確保を図ります。

②災害時における地域間の連携強化

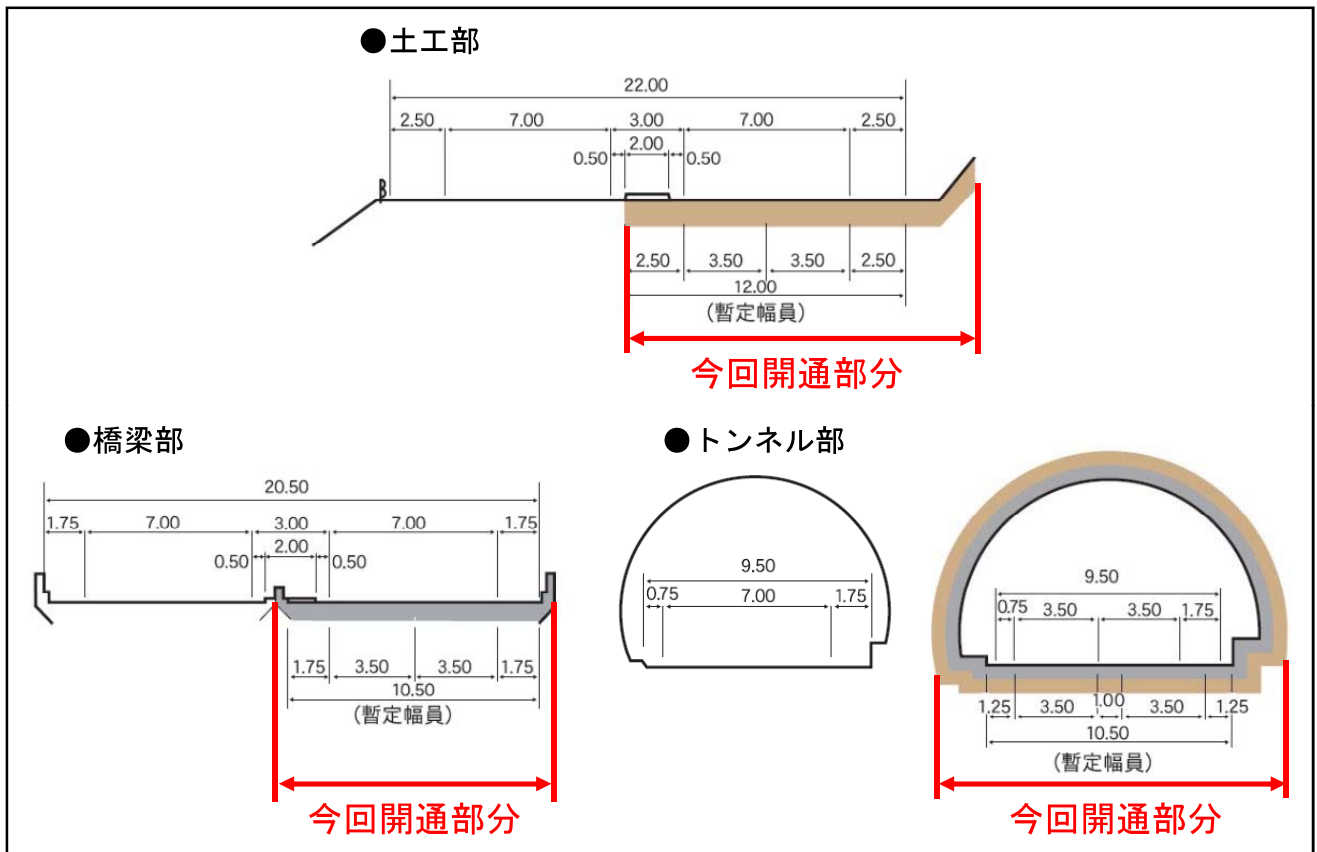
今回の開通により、災害時における福井市～大野市間の連携強化を図ります。



【国道158号 中部縦貫自動車道路 概要図（福井県内）】



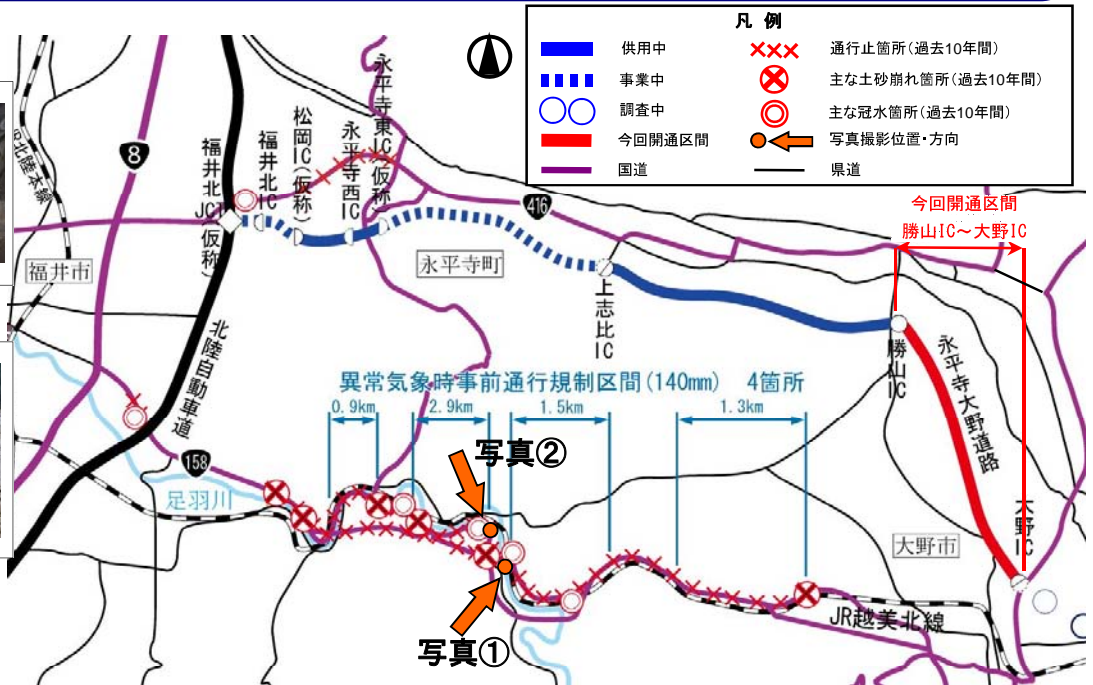
【標準横断面図】



① 災害時における信頼性の高い交通路の確保

○永平寺大野道路（勝山IC～大野IC間）の開通により、大野市～福井市間の災害時における信頼性の高い交通路の確保を図ります。

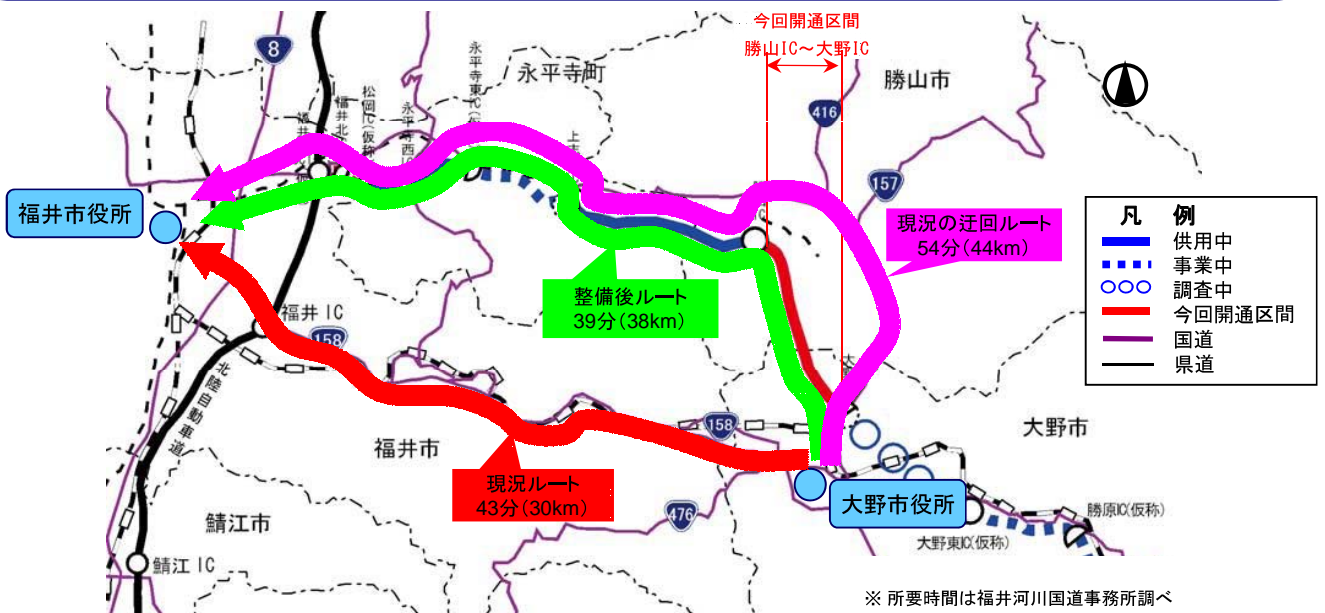
並行する国道158号・416号では、過去10年において、雨天時に土砂崩れや路面冠水などで通行止めが発生しています。



② 災害時における地域間の連携強化

○永平寺大野道路（勝山IC～大野IC間）の開通により、災害時における福井市～大野市間の連携強化を図ります。

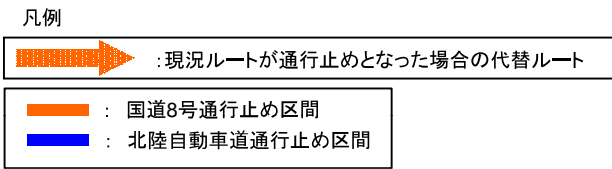
大野市～福井市間とつなぐルートである国道158号は雨天等の災害により通行止めが発生する等信頼性が低くなっています。その為、災害時等の緊急の場合は、う回ルートとして約1.5倍の距離のルートを使用していたが、今回の開通により、時間の短縮もさることながら大野市～福井市間の信頼性の高い交通路を確保し、連携強化に寄与します。



【参考－1】 中部縦貫自動車道の整備効果 (広域災害時等の代替機能、緊急輸送路の確保)

○中部縦貫自動車道は、災害時における物資輸送や緊急搬送のための代替路として機能します。

平成23年1月の豪雪、平成23年5月の豪雨により、主要道路である北陸自動車道、国道8号で長時間の通行止が発生、北陸圏と関西圏、中京圏を結ぶ幹線道路が長時間途絶状態になりました。



【国道8号敦賀市足田地区】
豪雪による通行止の影響(平成23年2月1日)

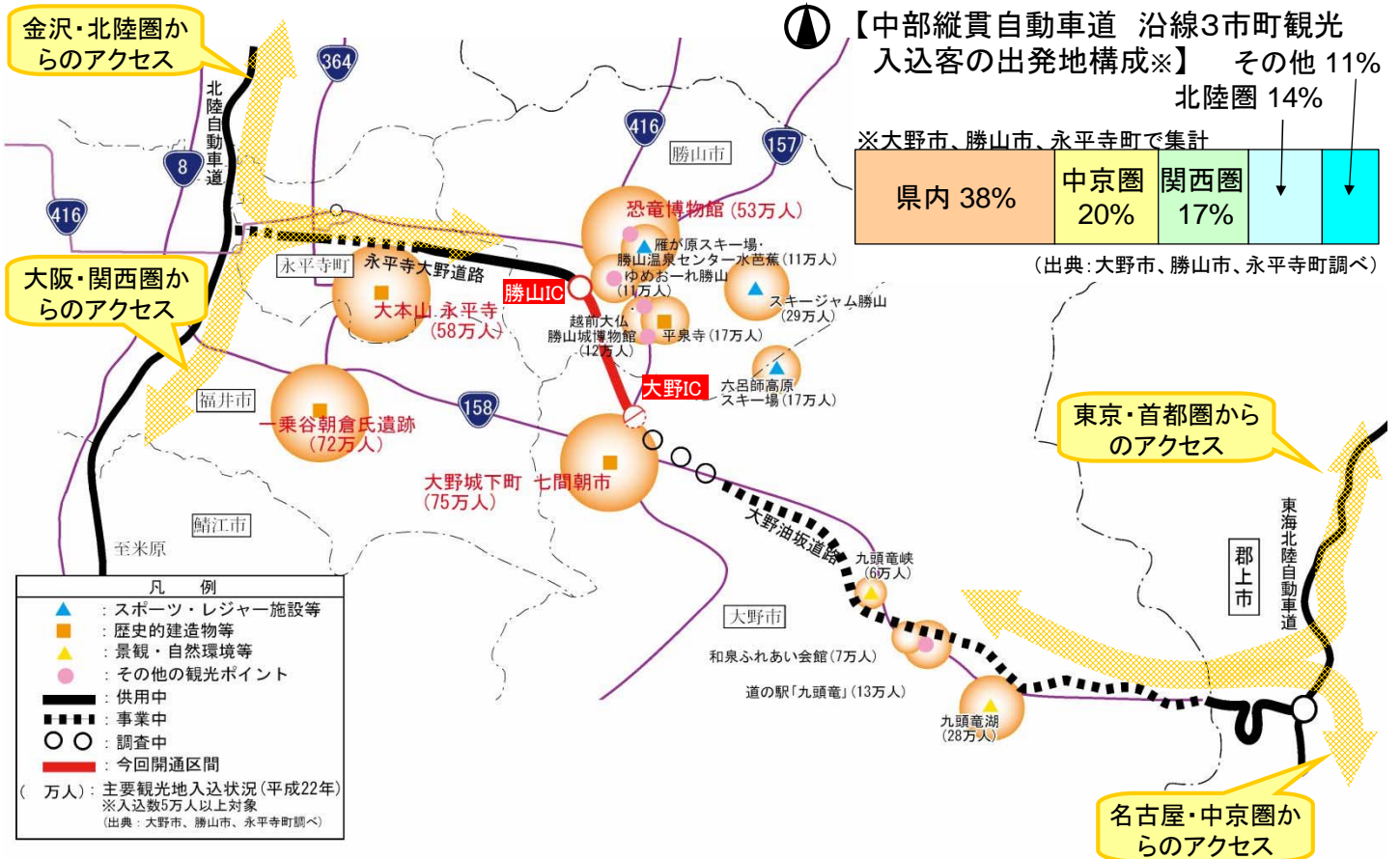


豪雨による通行止(平成23年5月30日)



【参考-2】 中部縦貫自動車道の整備効果 (文化、観光資源を活かした地域振興や産業経済の活性化支援)

○永平寺大野道路を含む中部縦貫自動車道の整備により、北陸自動車道・東海北陸自動車道・舞鶴若狭自動車道との連携によって、沿線地域の観光施設へのアクセス向上により、時間短縮や定時性の確保が図られ、地域の活性化に寄与します。



大本山永平寺



恐竜博物館



大野まちなか観光(七間朝市)