



国土交通省近畿地方整備局

Kinki Regional Development Bureau

Ministry of Land Infrastructure, Transport and Tourism

福井県  
渋滞対策協議会

資料配布

配布日時

平成 25 年 1 月 23 日  
14 時 00 分

件名

## 「地域の主要渋滞箇所」の公表について ～官民一体で福井県内の主要渋滞箇所を選定～

概要

平成24年6月～12月の福井県渋滞対策協議会において検討してきた県内の渋滞箇所について、パブリックコメント（意見収集）の結果及び最新データ等による検証の上、「地域の主要渋滞箇所」を選定しましたのでお知らせします。

### ■主要渋滞箇所※)

65箇所（9区間<sup>※1</sup>（22箇所）・43箇所<sup>※2</sup>）

※) 渋滞発生状況等を踏まえ、主要渋滞箇所を「区間」「箇所」に分類

※1) 区間 …交差点等が連担するなど、速度低下箇所が連続しており、複数の主要渋滞箇所を含む区間

※2) 箇所 …単独で主要渋滞箇所を形成

表 福井県の特定された主要渋滞箇所（一般道）

道路種別	区分	主要渋滞箇所
一般道路	嶺北地方	48箇所（8区間（20箇所）・28箇所）
	嶺南地方	17箇所（1区間（2箇所）・15箇所）
合計		65箇所（9区間（22箇所）・43箇所）

選定箇所はホームページ上でご覧いただけます。

URL: <http://www.kkr.mlit.go.jp/fukui/press/h24/pdf/2013012301.pdf>

●資料別紙1: 「地域の主要渋滞箇所」について

別紙2: 「地域の主要渋滞箇所」の箇所図

◆福井県域を含めた近畿7府県の高速道路の渋滞箇所については、平成25年1月22日（火）～28日（月）の間で、下記のURLにおいて意見聴取を行っております。

URL: <http://www.kkr.mlit.go.jp/road/juutai/juutai.html>

取扱い

配布場所

・福井県政記者クラブ

問合せ先

福井県渋滞対策協議会事務局

国土交通省 近畿地方整備局 福井河川国道事務所

副所長 松田 好生、 調査第二課長 富田 寛之

TEL (0776)35-2661 (代表)

福井県土木部道路建設課

課長補佐 河崎 潤一、 道路計画グループ主任 野坂 博之

TEL (0776)21-1111 (代表)

# 「地域の主要渋滞箇所」について

福井県渋滞対策協議会

## あらまし

- ・福井県内における道路の渋滞対策を効率的に進めていくために、「福井県渋滞対策協議会」(以下「協議会」)において、渋滞箇所の的確な把握方法について検討しました。
- ・このたび、検討結果を踏まえ、道路利用者のみなさまが実感している渋滞箇所等を「地域の主要渋滞箇所」として選定しました。

H24.6 第1回協議会

H24.8 第2回協議会

H24.12 第3回協議会

地域の主要渋滞箇所 選定

※「福井県渋滞対策協議会」の構成員

(社)福井県商工会議所連合会、(社)福井県トラック協会、(社)福井県観光連盟、国土交通省近畿地方整備局、中部運輸局、福井県、福井県警察本部、中日本高速道路株式会社、西日本高速道路株式会社

## これまでの取り組み

- ・道路利用者と協議会の双方の意見を踏まえて、地域全体として実感している渋滞箇所を選定しました。

### ① 協議会の意見

最新のITS技術を有効活用して、客観的かつ効率的に渋滞箇所を抽出しました。

### ② 道路利用者等の意見

パブリックコメントにより、一般市民の他、関係自治体、関係事業者※から、幅広く意見を頂きました。

※関係事業者とは、物流会社、観光施設等

### パブリックコメントのWeb画面

一般道(高速道路以外の道路)の渋滞箇所の候補はデータをもとに抽出を行っていますが、あなたがお住まいの地域もしくは普段利用されている地域の一般道(交差点・路側)において、**概ね渋滞箇所は選定されていると思いますか。**【必須】



### 素案の選定(協議会の意見)

- ・客観的データに基づき、渋滞発生箇所を抽出
- ・関係事業者が実感している渋滞箇所を確認

### パブリックコメントの実施(道路利用者等の意見)

- ・道路利用者が実感している渋滞箇所を抽出
- ・最新データや現地状況により渋滞状況を確認

### 「地域の主要渋滞箇所」の選定

- ・交差点等が連担するなど、速度低下箇所が連続しており、複数の主要渋滞箇所が集中する渋滞箇所は区間に集約

### 最新のITS技術を有効活用

- ・道路利用者の移動情報(プローブデータ)を収集・分析
- ・速度低下等の道路交通状況を客観的かつ効率的に把握



## 今後の予定

- ・対策検討に向けて、福井県渋滞対策協議会等で議論を進めます。
- ・今後、主要渋滞箇所については、最新交通データ及び地域の交通状況を踏まえ、随時見直しを図っていきます。

# 福井県

## 地域の主要渋滞箇所（一般道）

別紙2

### 凡例

- <主要渋滞箇所>
  - 箇所
  - 区間
- <道路種別>
  - 高速道路
  - 一般県道以上
  - 市町村道
- <主な施設>
  - 主な大規模商業施設
  - 主な観光施設
- <主要施設>
  - ◎ 県庁
  - 市役所・町役場
  - ✈ 空港
  - ⚓ 港湾
  - JR
  - 私鉄

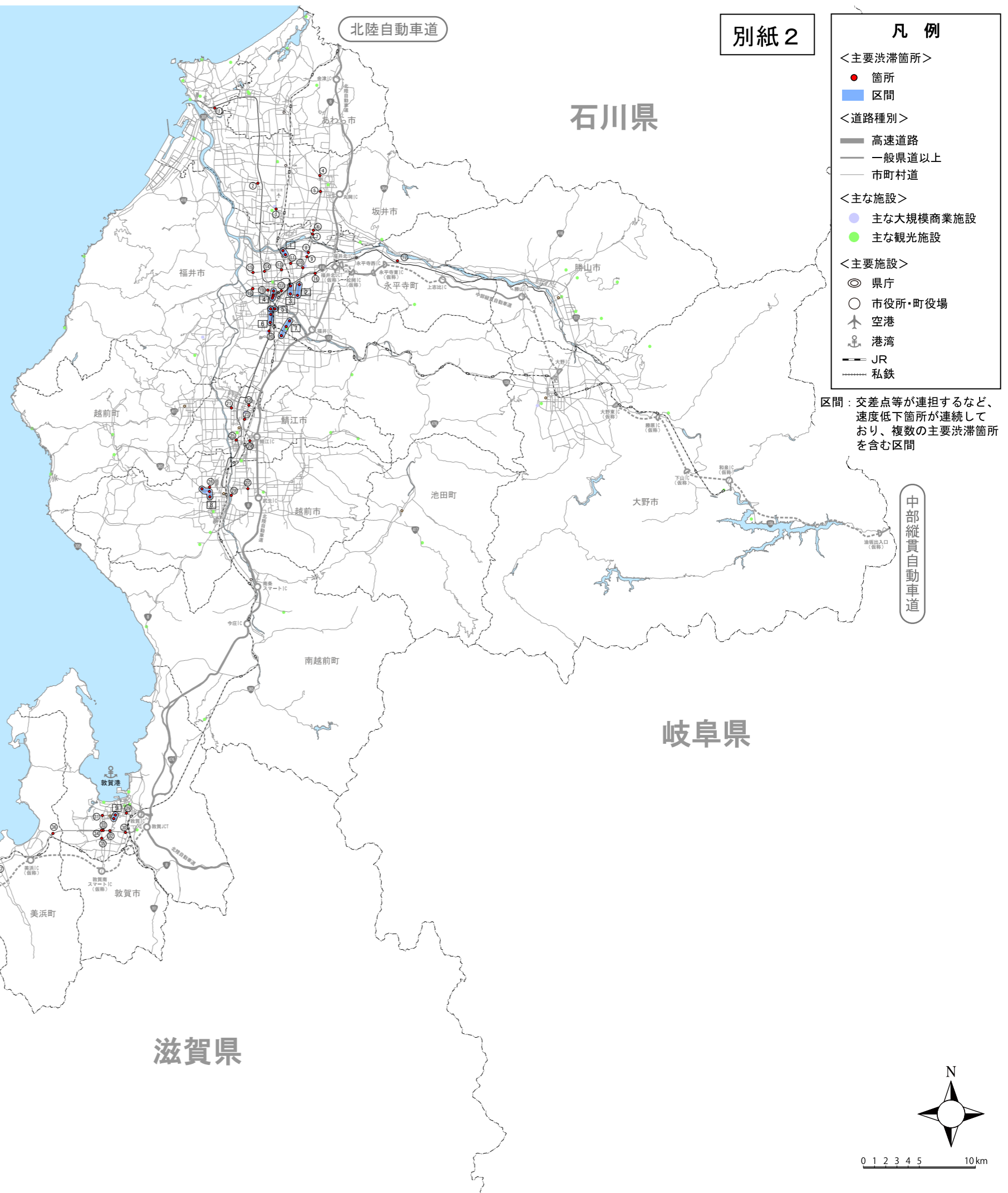
主要渋滞箇所	集約される区間数	箇所数
65箇所	9区間	43箇所
	※22箇所が含まれる	

### 区間

区間名	箇所名
1 福井丸岡線 舟橋～高木	舟橋 高木
2 一般国道8号 丸山～米松	丸山 米松
3 淵上志比口線(板垣橋通り) 志比口～四ツ井	志比口 四ツ井
4 福井丸岡線(フェニックス通り) 裁判所前～幸橋北詰	裁判所前 織協ビル前 大名町 幸橋北詰
5 東郷福井線 春日～新木田	春日 新木田
6 福井鯖江線(フェニックス通り) 新木田～花堂跨線橋西	新木田 赤十字病院入口 花堂跨線橋西
7 一般国道8号 板垣～大名	板垣 産業会館 大名
8 一般国道365号 上太田第二～大虫口	上太田第二 小松 大虫口
9 敦賀美浜線 昭和町～合同庁舎前	昭和町 合同庁舎前

### 箇所

箇所名
1 三国東7
2 西長田
3 随応寺
4 一本田福所
5 一本田
6 羽崎
7 福井大橋北
8 大和田
9 大和田南
10 新保
11 高木中央
12 花谷
13 幾久交番前
14 大宮
15 堀ノ宮
16 芝原上新橋南詰
17 宝永
18 大仏前
19 光陽
20 花堂
21 糺町
22 御幸
23 鯖江警察署前
24 東鯖江
25 西鯖江
26 新保
27 横市
28 万代橋東詰
29 白銀
30 岡山町1丁目
31 木崎
32 西野神
33 若葉
34 萩野
35 栗野
36 金山バイパス東合流
37 河原市
38 郷市
39 上野
40 南川大橋東詰
41 市役所前
42 湯岡橋東詰
43 湯岡




区間：交差点等が連担するなど、速度低下箇所が連続しており、複数の主要渋滞箇所を含む区間

中部縦貫自動車道

舞鶴若狭自動車道

京都府



0 1 2 3 4 5 10km

### 区間

区間名	箇所名
1 福井丸岡線 舟橋～高木	舟橋 高木
2 一般国道8号 丸山～米松	丸山 米松
3 瀬上志比口線(板垣橋通り) 志比口～四ツ井	志比口 四ツ井
4 福井丸岡線(フェニックス通り) 裁判所前～幸橋北詰	裁判所前 織協ビル前 大名町 幸橋北詰
5 東郷福井線 春日～新木田	春日 新木田
6 福井鯖江線(フェニックス通り) 新木田～花堂跨線橋西	新木田 赤十字病院入口 花堂跨線橋西
7 一般国道8号 板垣～大町	板垣 産業会館 大町

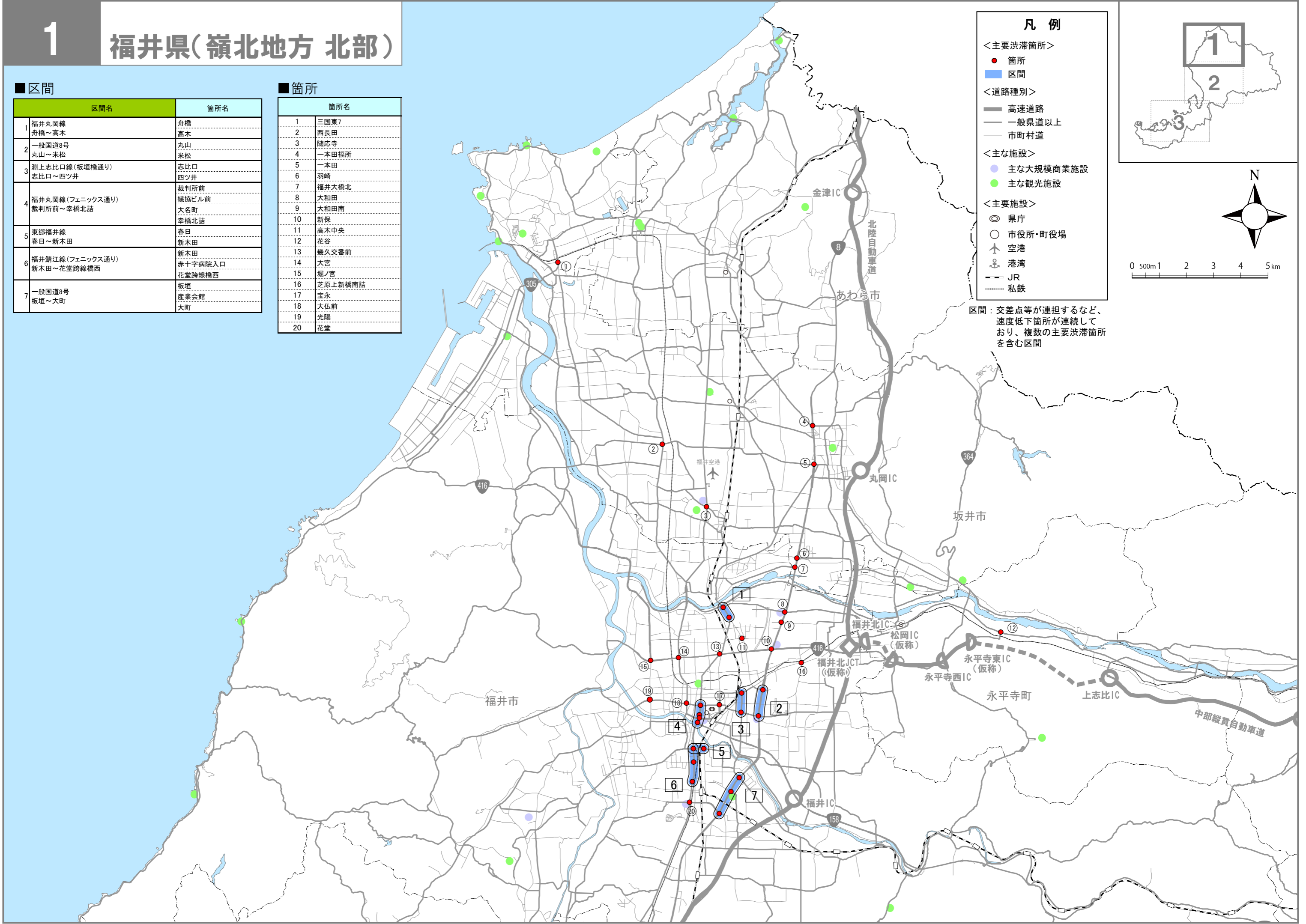
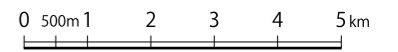

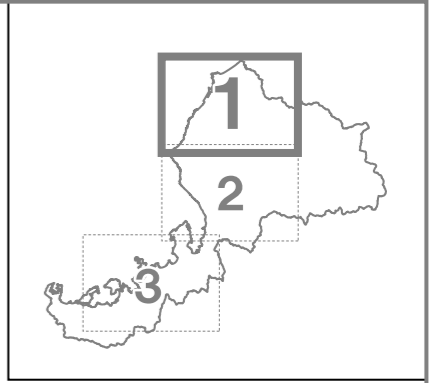
### 箇所

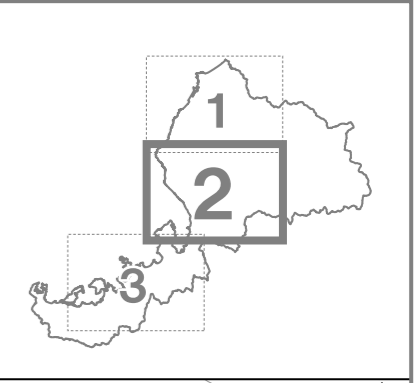
箇所名	箇所名
1 三国東7	
2 西長田	
3 随応寺	
4 一本田福所	
5 一本田	
6 羽崎	
7 福井大橋北	
8 大和田	
9 大和田南	
10 新保	
11 高木中央	
12 花谷	
13 幾久交番前	
14 大宮	
15 堀ノ宮	
16 芝原上新橋南詰	
17 宝永	
18 大仏前	
19 光陽	
20 花堂	

### 凡例

- <主要渋滞箇所>
  - 箇所
  - 区間
- <道路種別>
  - 高速道路
  - 一般県道以上
  - 市町村道
- <主な施設>
  - 主な大規模商業施設
  - 主な観光施設
- <主要施設>
  - ◎ 県庁
  - 市役所・町役場
  - ✈ 空港
  - ⚓ 港湾
  - JR
  - 私鉄

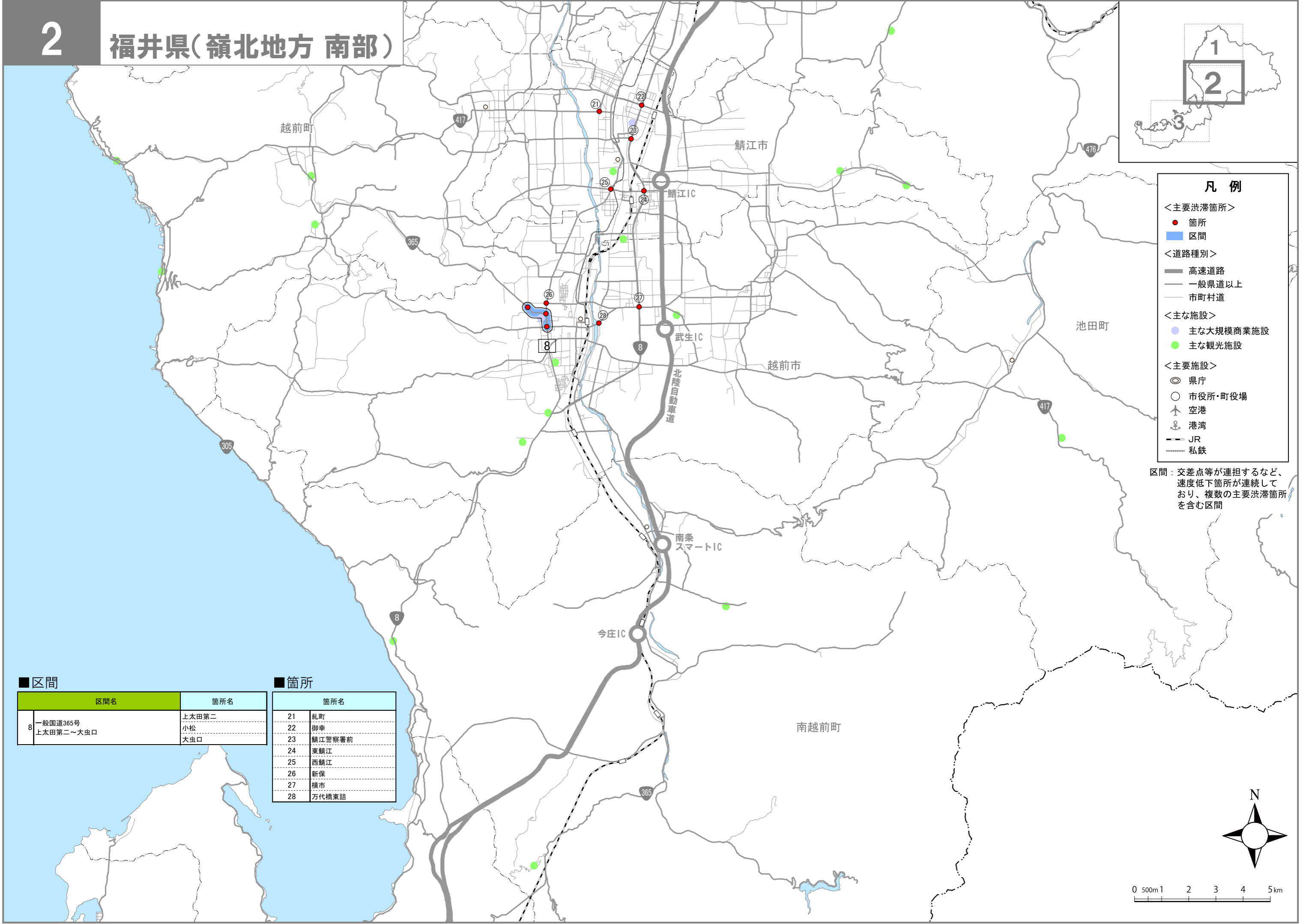
区間：交差点等が連担するなど、速度低下箇所が連続しており、複数の主要渋滞箇所を含む区間





- 凡例**
- <主要渋滞箇所>
    - 箇所
    - 区間
  - <道路種別>
    - 高速道路
    - 一般県道以上
    - 市町村道
  - <主な施設>
    - 主な大規模商業施設
    - 主な観光施設
  - <主要施設>
    - ◎ 県庁
    - 市役所・町役場
    - ✈ 空港
    - ⚓ 港湾
    - JR
    - 私鉄

区間：交差点等が連担するなど、速度低下箇所が連続しており、複数の主要渋滞箇所を含む区間

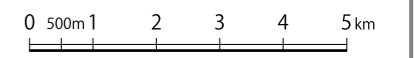



■ 区間

区間名	箇所名
8 一般国道365号 上太田第二～大虫口	上太田第二 小松 大虫口

■ 箇所

箇所名	
21	糺町
22	御幸
23	鯖江警察署前
24	東鯖江
25	西鯖江
26	新保
27	横市
28	万代橋東詰

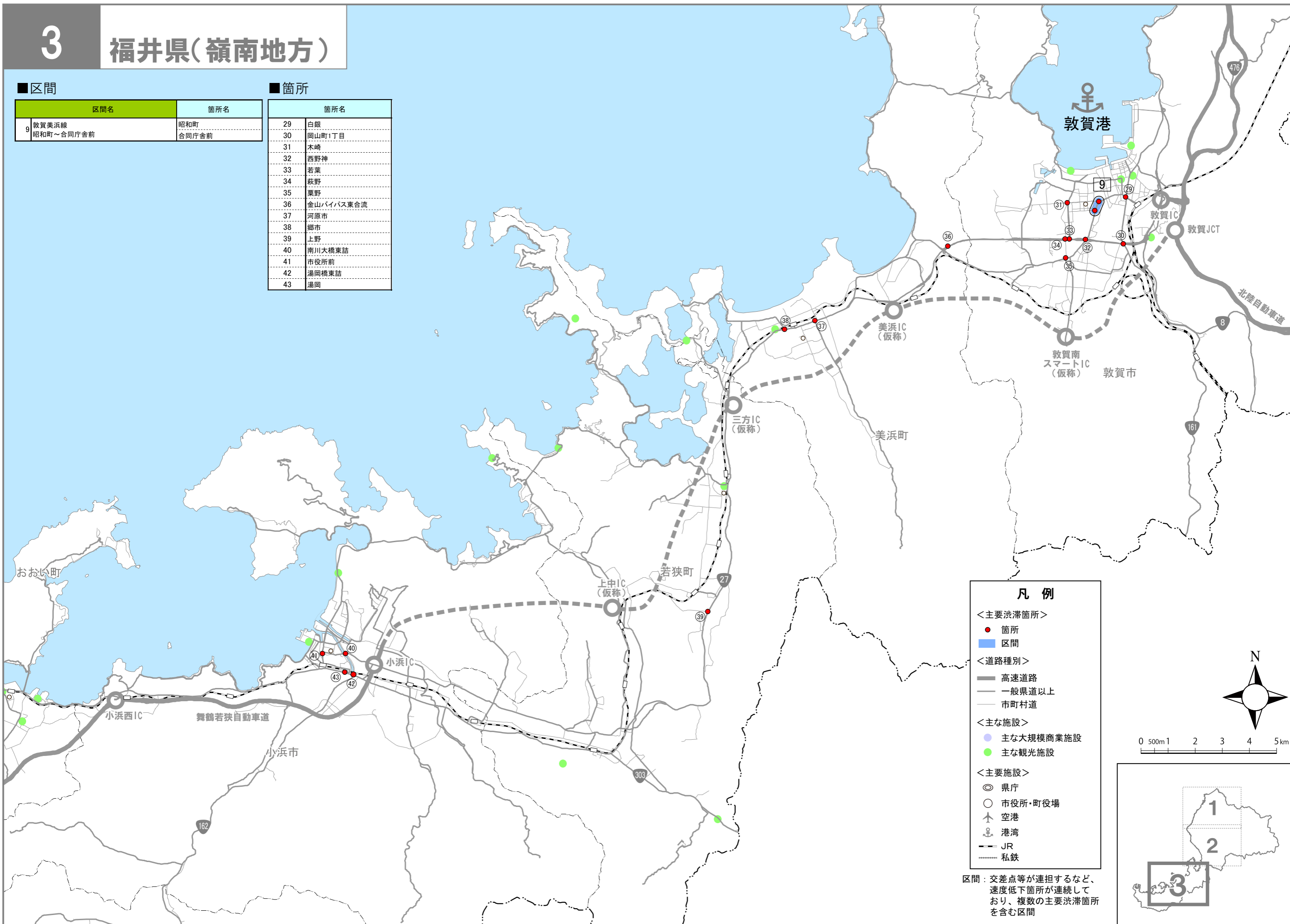


■ 区間

区間名	箇所名
9 敦賀美浜線 昭和町～合同庁舎前	昭和町 合同庁舎前

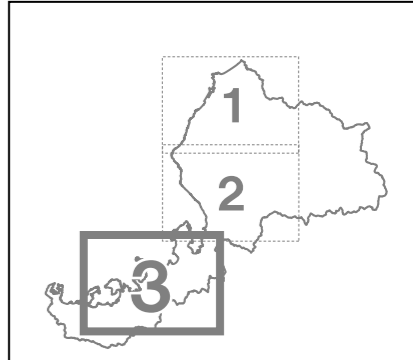
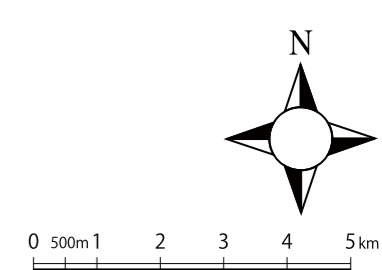
■ 箇所

箇所名
29 白銀
30 岡山町1丁目
31 木崎
32 西野神
33 若葉
34 萩野
35 粟野
36 金山バイパス東合流
37 河原市
38 郷市
39 上野
40 南川大橋東詰
41 市役所前
42 湯岡橋東詰
43 湯岡



凡例

- <主要渋滞箇所>
  - 箇所
  - 区間
- <道路種別>
  - 高速道路
  - 一般県道以上
  - 市町村道
- <主な施設>
  - 主な大規模商業施設
  - 主な観光施設
- <主要施設>
  - ◎ 県庁
  - 市役所・町役場
  - ✈ 空港
  - ⚓ 港湾
  - JR
  - 私鉄



区間：交差点等が連担するなど、速度低下箇所が連続しており、複数の主要渋滞箇所を含む区間